

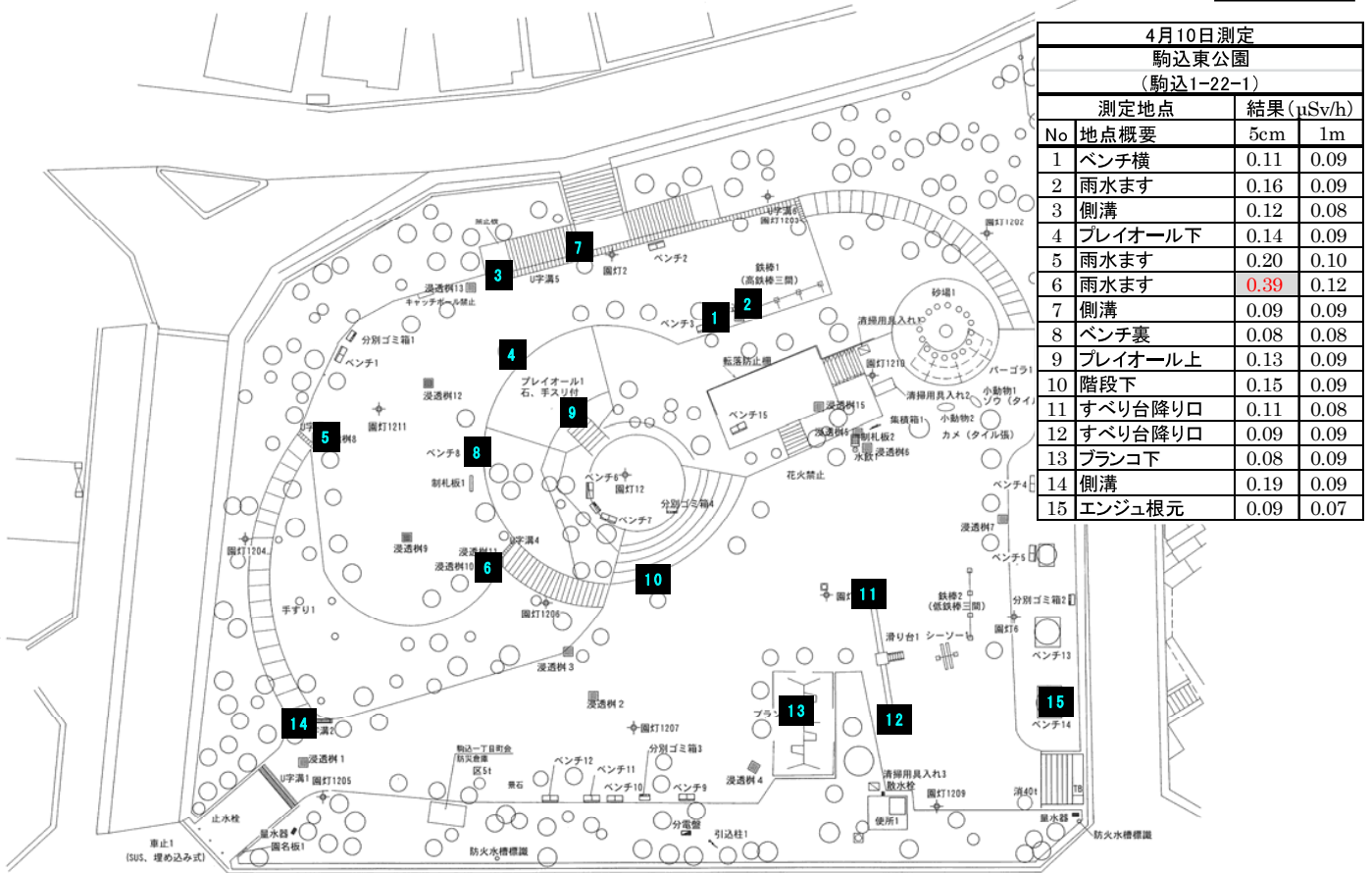
(6)公園等における空間放射線量の詳細測定結果

《地区別に掲載》

1. 駒込	・ ・ ・ ・ ・ P 7 5
2. 巣鴨	・ ・ ・ ・ ・ P 8 2
3. 西巣鴨	・ ・ ・ ・ ・ P 8 6
4. 北大塚	・ ・ ・ ・ ・ P 8 8
5. 南大塚	・ ・ ・ ・ ・ P 8 9
6. 上池袋	・ ・ ・ ・ ・ P 9 2
7. 東池袋	・ ・ ・ ・ ・ P 1 0 0
8. 南池袋	・ ・ ・ ・ ・ P 1 0 7
9. 西池袋	・ ・ ・ ・ ・ P 1 1 0
10. 池袋	・ ・ ・ ・ ・ P 1 1 4
11. 池袋本町	・ ・ ・ ・ ・ P 1 2 0
12. 雑司が谷	・ ・ ・ ・ ・ P 1 2 4
13. 高田	・ ・ ・ ・ ・ P 1 2 6
14. 目白	・ ・ ・ ・ ・ P 1 3 0
15. 南長崎	・ ・ ・ ・ ・ P 1 3 5
16. 長崎	・ ・ ・ ・ ・ P 1 4 0
17. 千早	・ ・ ・ ・ ・ P 1 4 4
18. 要町	・ ・ ・ ・ ・ P 1 4 9
19. 高松	・ ・ ・ ・ ・ P 1 5 1
20. 千川	・ ・ ・ ・ ・ P 1 5 3

駒込東公園

駒込



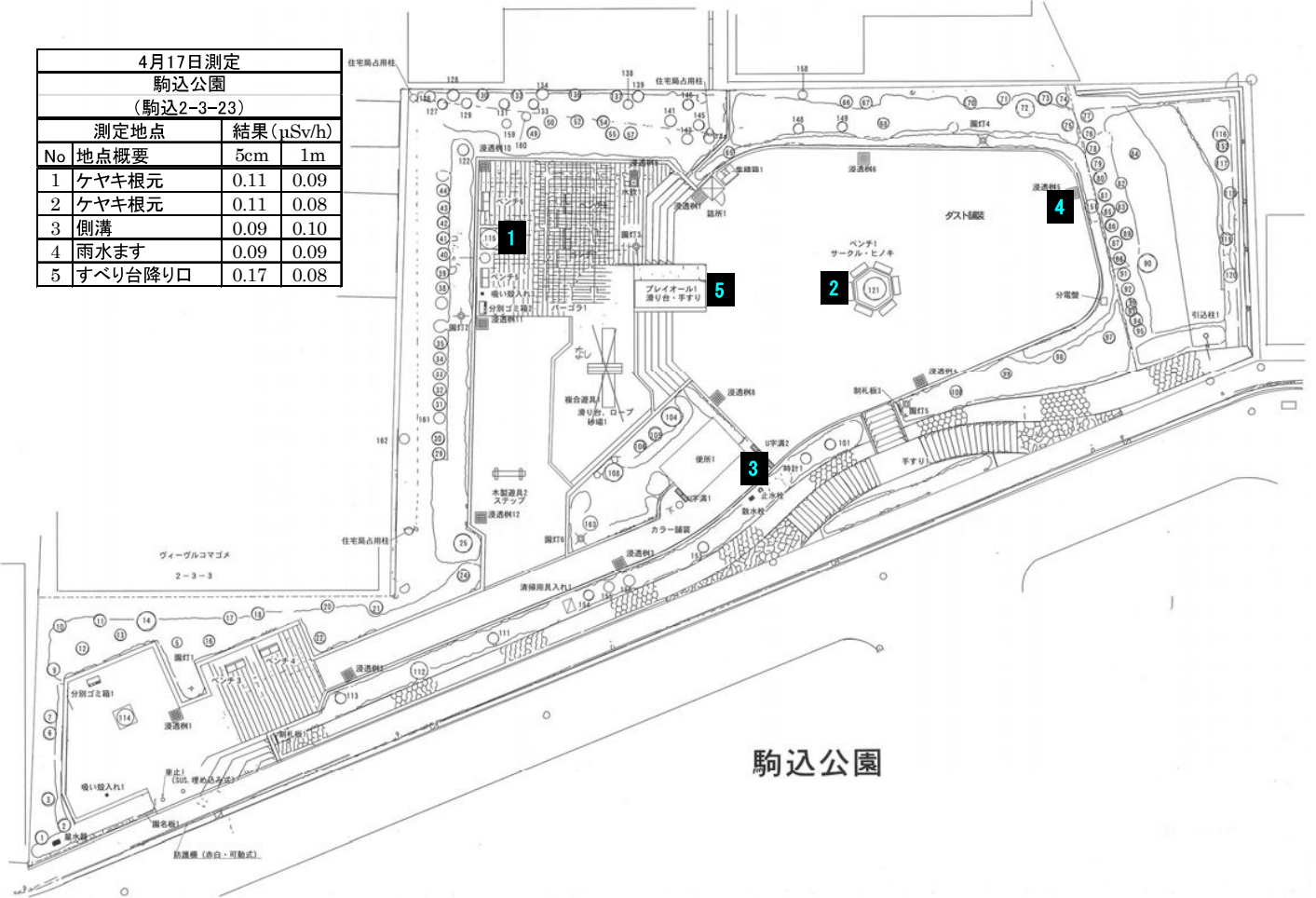
4月10日測定			
駒込東公園			
(駒込1-22-1)			
測定地点		結果(μSv/h)	
No	地点概要	5cm	1m
1	ベンチ横	0.11	0.09
2	雨水ます	0.16	0.09
3	側溝	0.12	0.08
4	プレイオール下	0.14	0.09
5	雨水ます	0.20	0.10
6	雨水ます	0.39	0.12
7	側溝	0.09	0.09
8	ベンチ裏	0.08	0.08
9	プレイオール上	0.13	0.09
10	階段下	0.15	0.09
11	すべり台降り口	0.11	0.08
12	すべり台降り口	0.09	0.09
13	ブランコ下	0.08	0.09
14	側溝	0.19	0.09
15	エンジュ根元	0.09	0.07

染井吉野桜記念公園



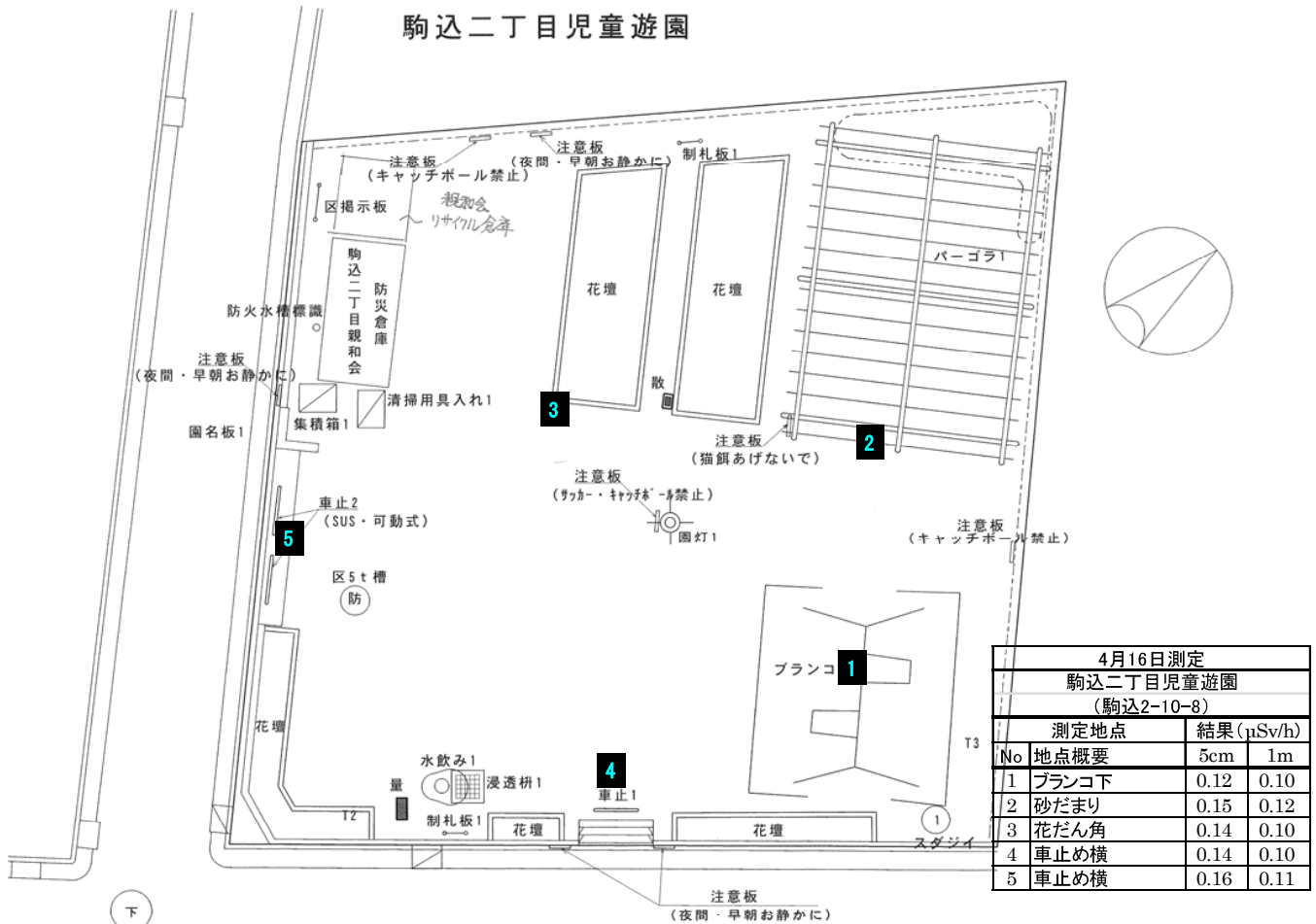
4月17日測定			
染井吉野桜記念公園			
(駒込2-2-1)			
測定地点		結果(μSv/h)	
No	地点概要	5cm	1m
1	水飲み場	0.11	0.09
2	池の脇	0.09	0.08
3	流れ脇雨水ます	0.17	0.11
4	サクラ根元	0.10	0.09
5	滝脇雨水ます	0.14	0.09

4月17日測定 駒込公園 (駒込2-3-23)			
測定地点		結果 (μSv/h)	
No	地点概要	5cm	1m
1	ケヤキ根元	0.11	0.09
2	ケヤキ根元	0.11	0.08
3	側溝	0.09	0.10
4	雨水ます	0.09	0.09
5	すべり台降り口	0.17	0.08



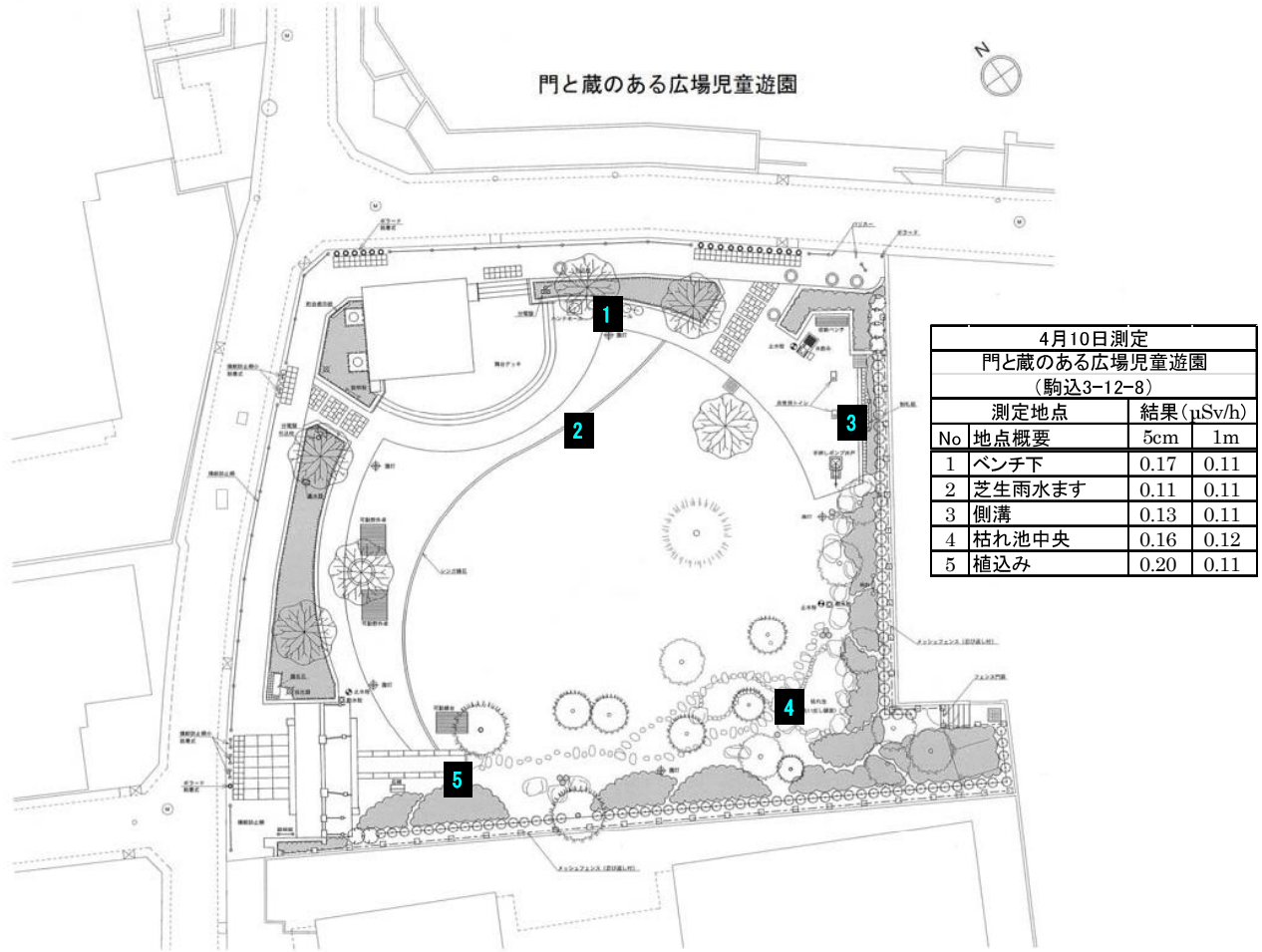
駒込公園

駒込二丁目児童遊園

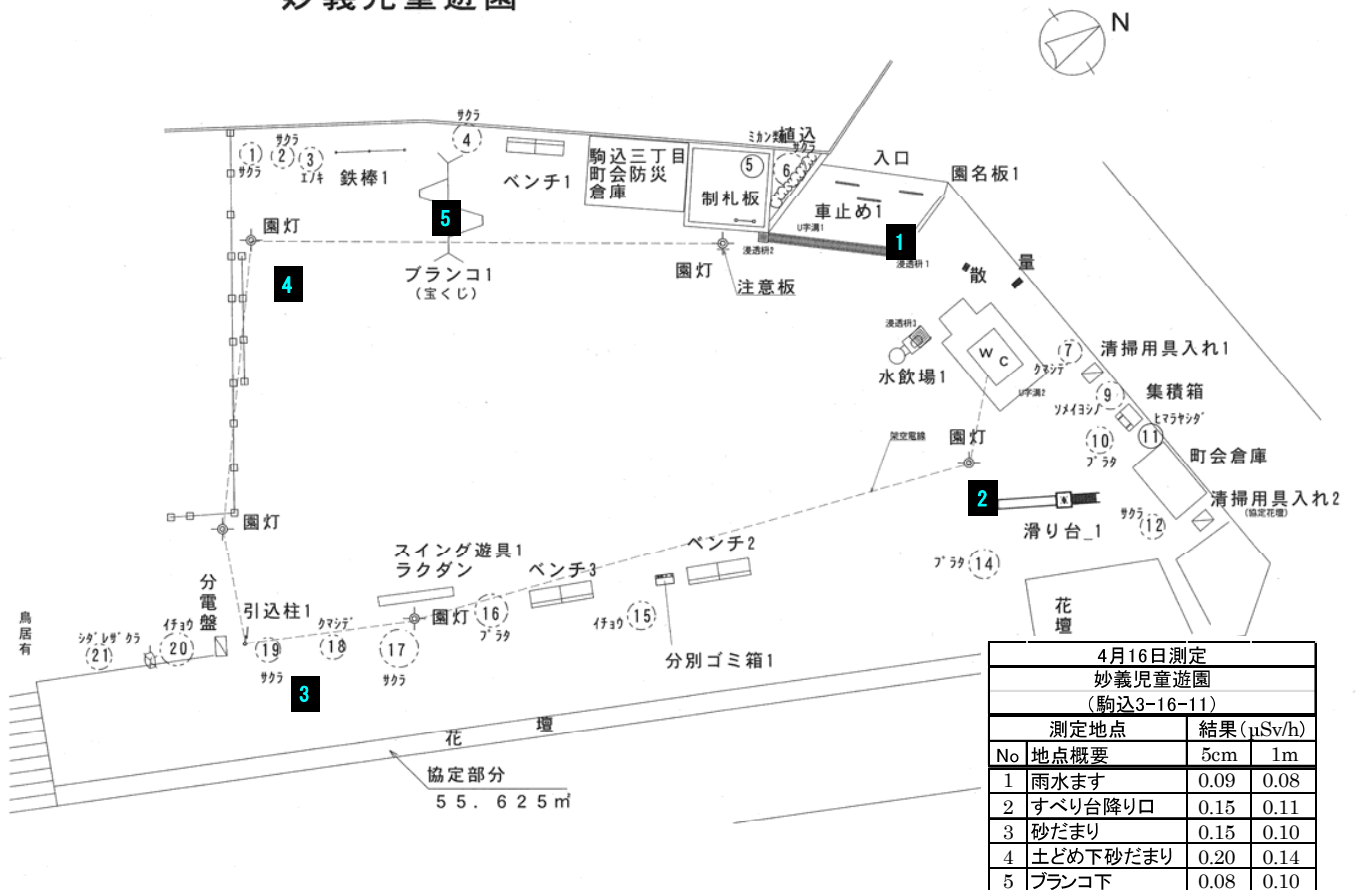


4月16日測定 駒込二丁目児童遊園 (駒込2-10-8)			
測定地点		結果 (μSv/h)	
No	地点概要	5cm	1m
1	ブランコ下	0.12	0.10
2	砂だまり	0.15	0.12
3	花だん角	0.14	0.10
4	車止め横	0.14	0.10
5	車止め横	0.16	0.11

門と蔵のある広場児童遊園

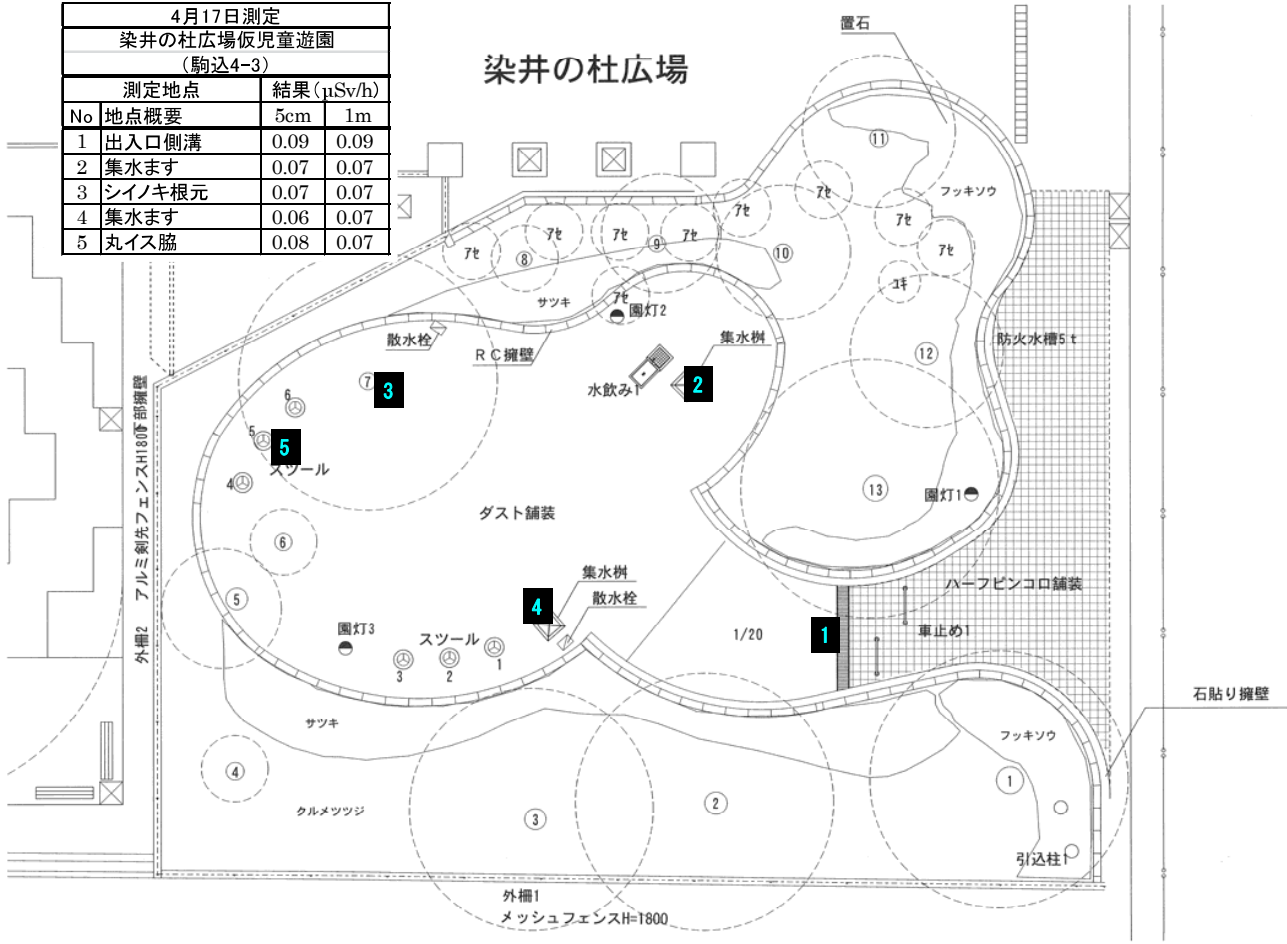


妙義児童遊園



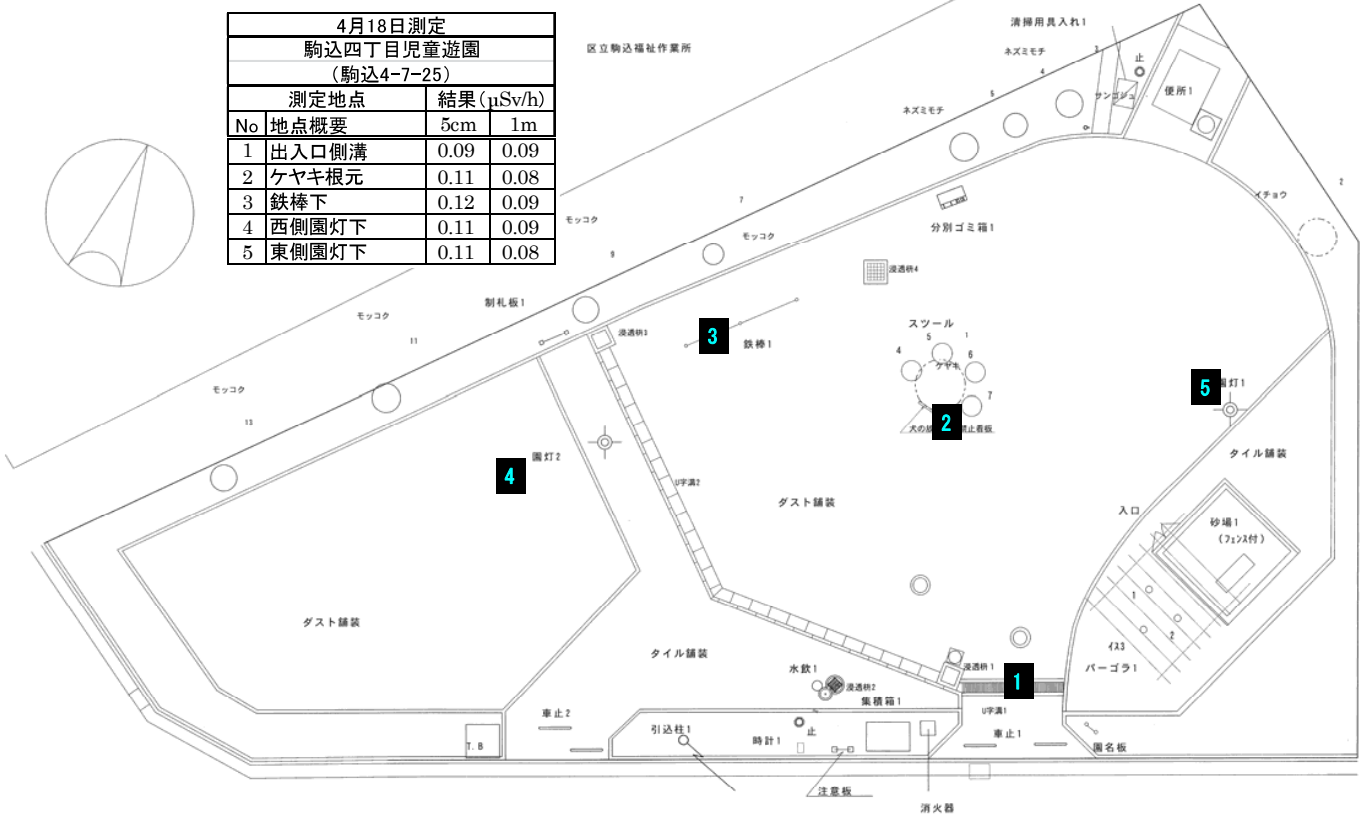
4月17日測定			
染井の杜広場児童遊園 (駒込4-3)			
測定地点		結果(μSv/h)	
No	地点概要	5cm	1m
1	出入口側溝	0.09	0.09
2	集水ます	0.07	0.07
3	シイノキ根元	0.07	0.07
4	集水ます	0.06	0.07
5	丸イス脇	0.08	0.07

染井の杜広場



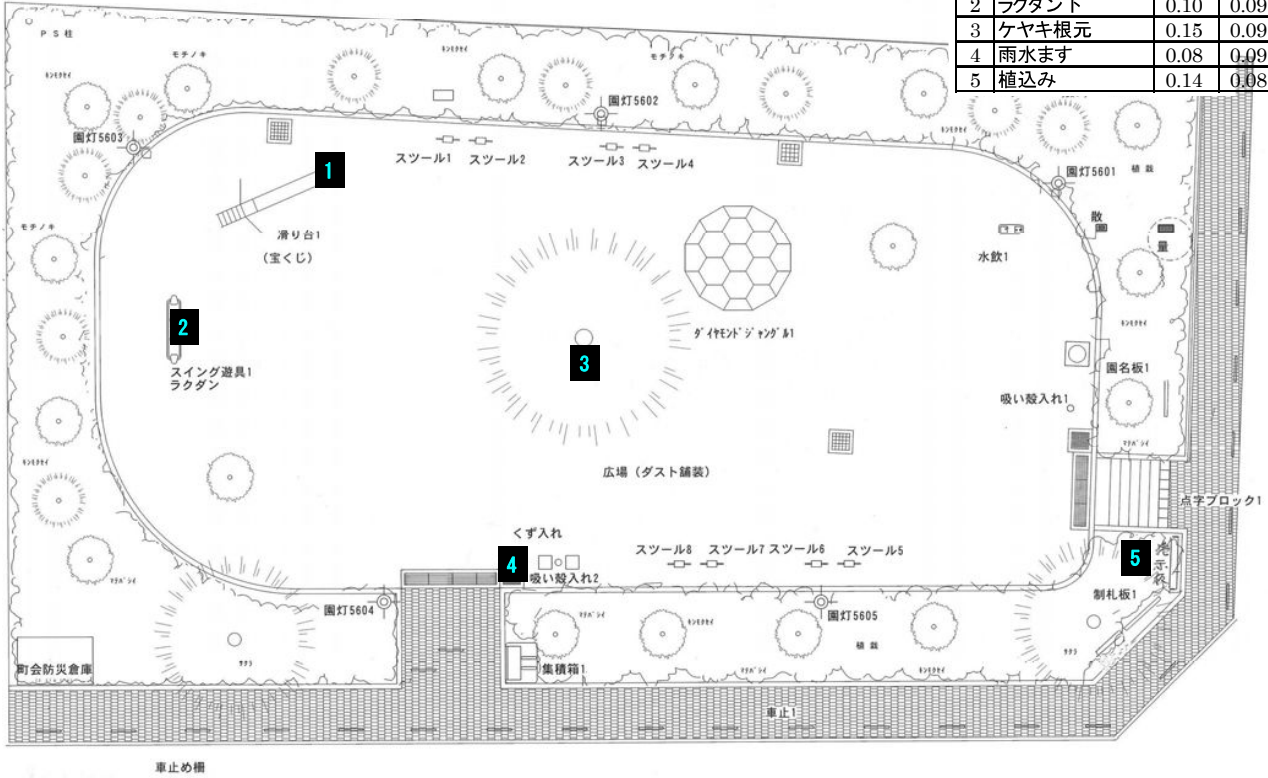
駒込四丁目児童遊園

4月18日測定			
駒込四丁目児童遊園 (駒込4-7-25)			
測定地点		結果(μSv/h)	
No	地点概要	5cm	1m
1	出入口側溝	0.09	0.09
2	ケヤキ根元	0.11	0.08
3	鉄棒下	0.12	0.09
4	西側園灯下	0.11	0.09
5	東側園灯下	0.11	0.08



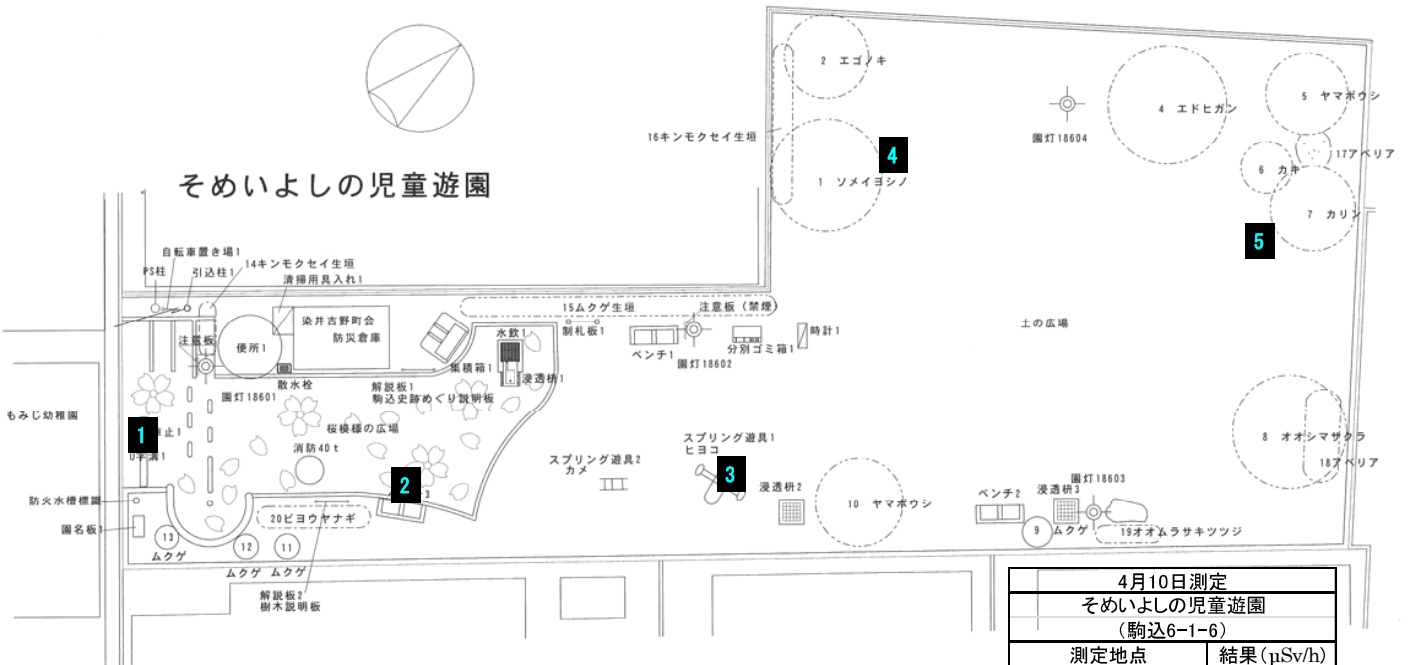


駒込西公園

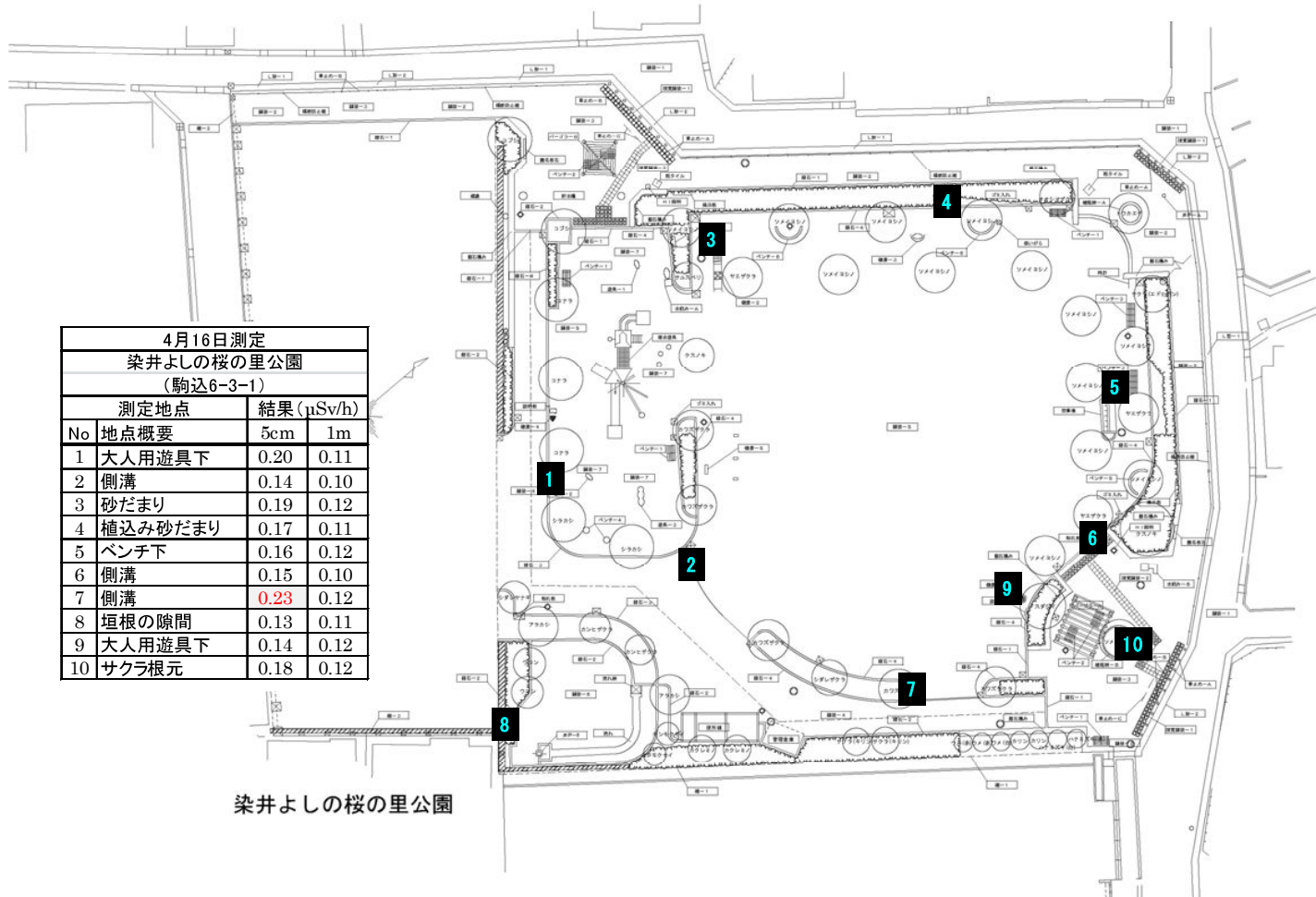


4月10日測定 駒込西公園 (駒込5-4-33)			
測定地点		結果(μSv/h)	
No	地点概要	5cm	1m
1	すべり台降り口	0.10	0.09
2	ラクダン下	0.10	0.09
3	ケヤキ根元	0.15	0.09
4	雨水ます	0.08	0.09
5	植込み	0.14	0.08

そめいよしの児童遊園

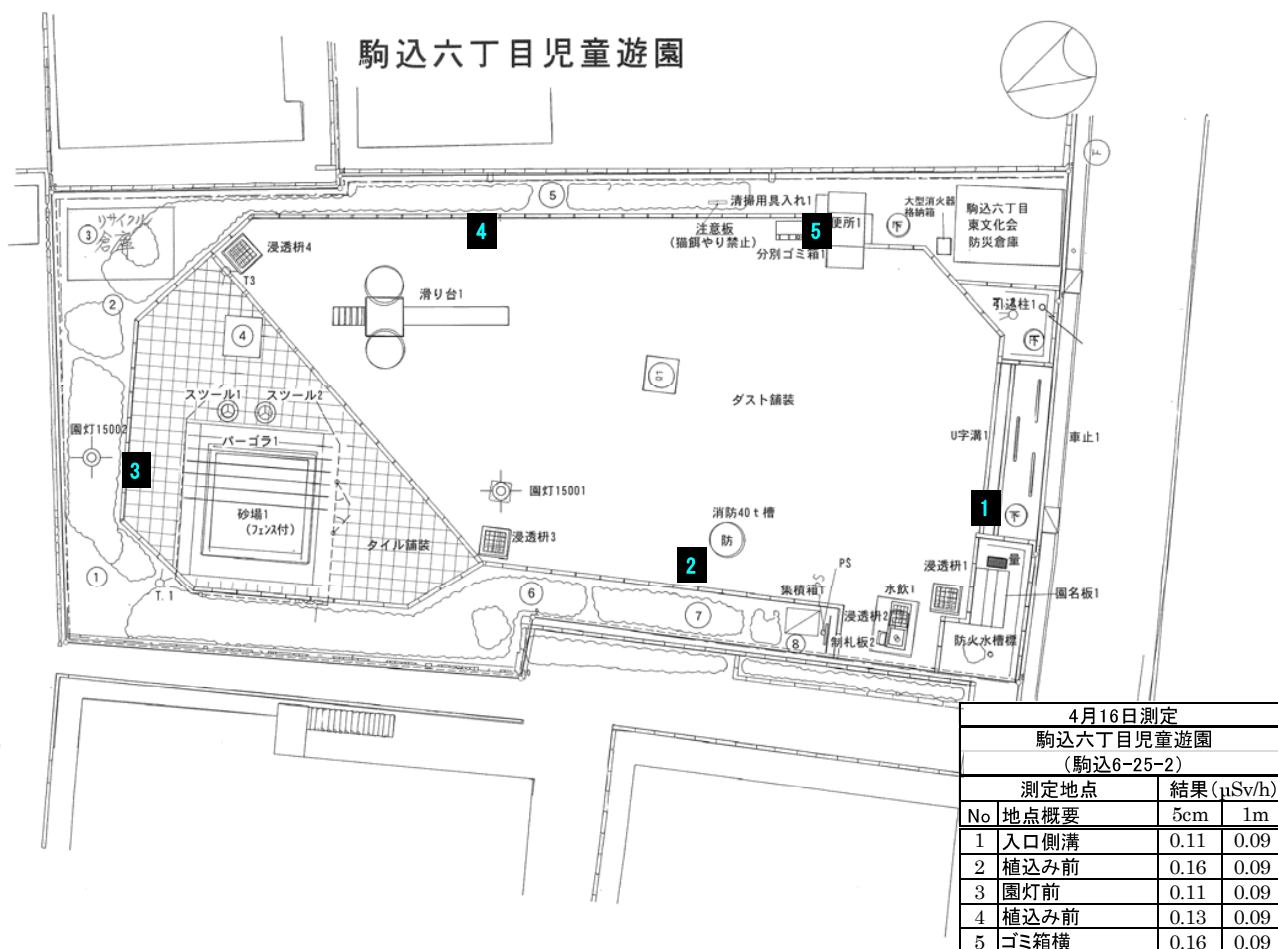


4月10日測定 そめいよしの児童遊園 (駒込6-1-6)			
測定地点		結果(μSv/h)	
No	地点概要	5cm	1m
1	側溝	0.13	0.09
2	ベンチ下	0.16	0.10
3	遊具ヒヨコ下	0.11	0.09
4	土の広場	0.12	0.09
5	土の広場	0.13	0.09



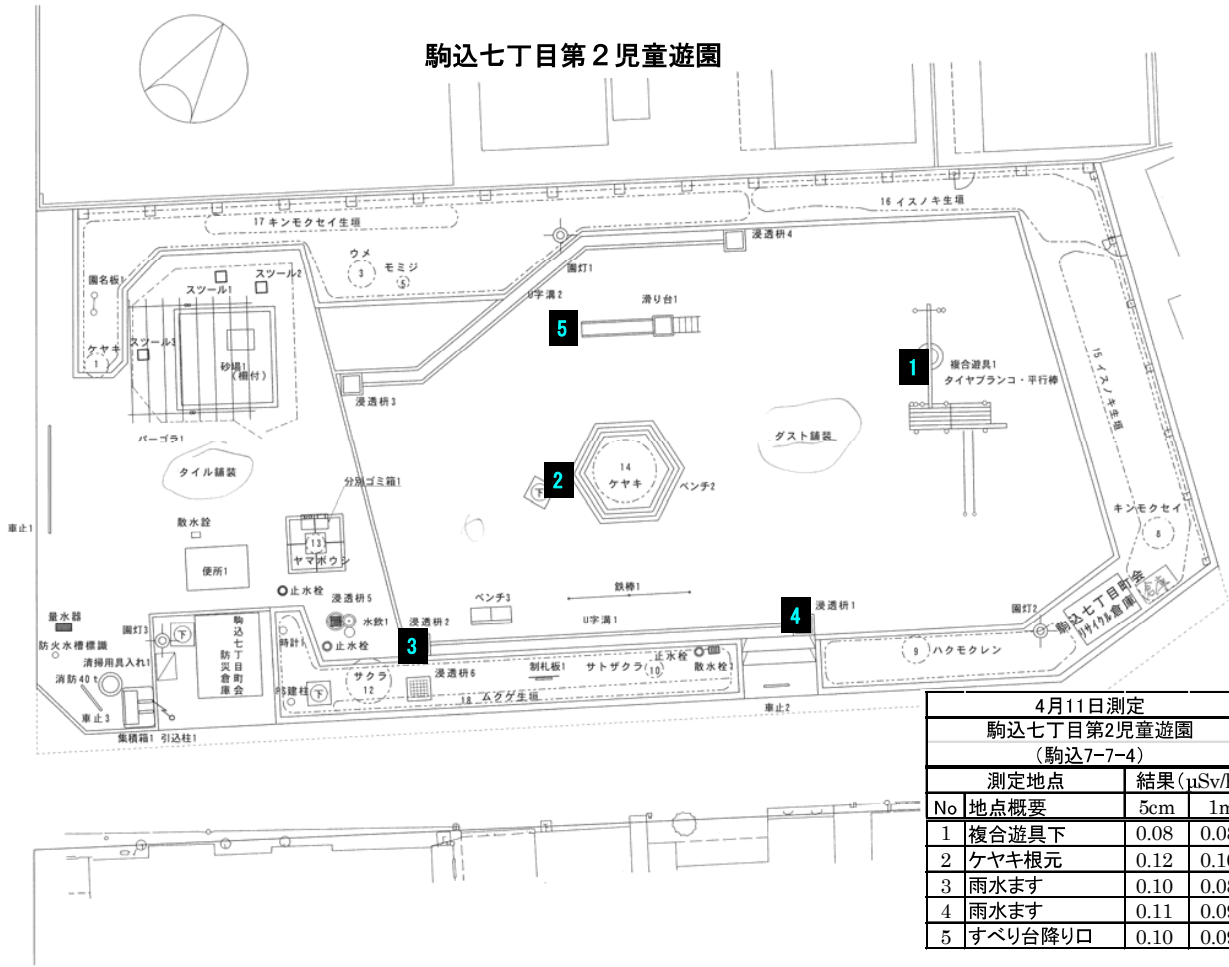
4月16日測定 染井よしの桜の里公園 (駒込6-3-1)			
測定地点		結果 (μSv/h)	
No	地点概要	5cm	1m
1	大人用遊具下	0.20	0.11
2	側溝	0.14	0.10
3	砂だまり	0.19	0.12
4	植込み砂だまり	0.17	0.11
5	ベンチ下	0.16	0.12
6	側溝	0.15	0.10
7	側溝	0.23	0.12
8	垣根の隙間	0.13	0.11
9	大人用遊具下	0.14	0.12
10	サクラ根元	0.18	0.12

染井よしの桜の里公園

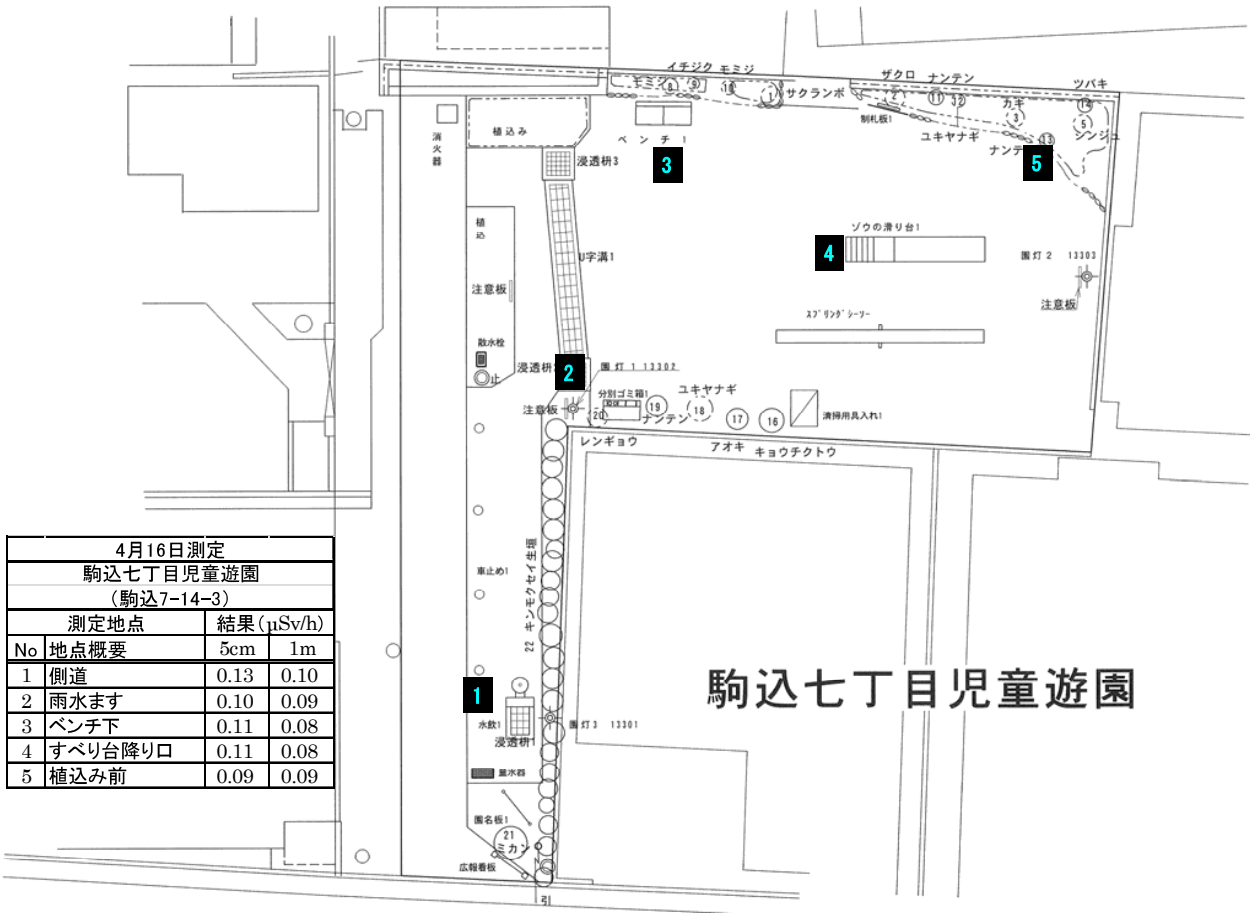


4月16日測定 駒込六丁目児童遊園 (駒込6-25-2)			
測定地点		結果 (μSv/h)	
No	地点概要	5cm	1m
1	入口側溝	0.11	0.09
2	植込み前	0.16	0.09
3	園灯前	0.11	0.09
4	植込み前	0.13	0.09
5	ゴミ箱横	0.16	0.09

駒込七丁目第2児童遊園



4月11日測定			
駒込七丁目第2児童遊園 (駒込7-7-4)			
測定地点		結果 (μSv/h)	
No	地点概要	5cm	1m
1	複合遊具下	0.08	0.08
2	ケヤキ根元	0.12	0.10
3	雨水ます	0.10	0.08
4	雨水ます	0.11	0.09
5	すべり台降り口	0.10	0.09



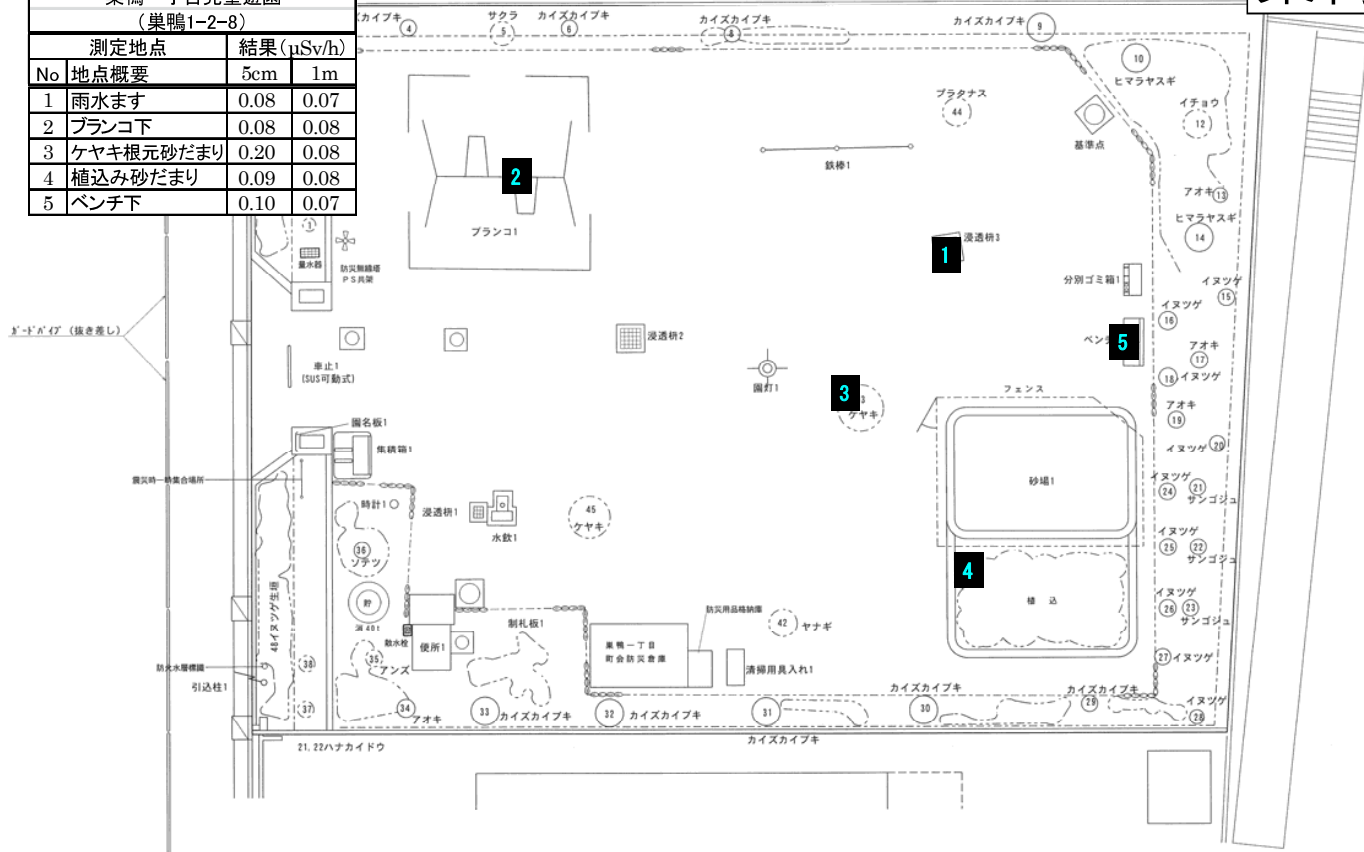
4月16日測定			
駒込七丁目児童遊園 (駒込7-14-3)			
測定地点		結果 (μSv/h)	
No	地点概要	5cm	1m
1	側道	0.13	0.10
2	雨水ます	0.10	0.09
3	ベンチ下	0.11	0.08
4	すべり台降り口	0.11	0.08
5	植込み前	0.09	0.09

駒込七丁目児童遊園

巣鴨一丁目児童遊園

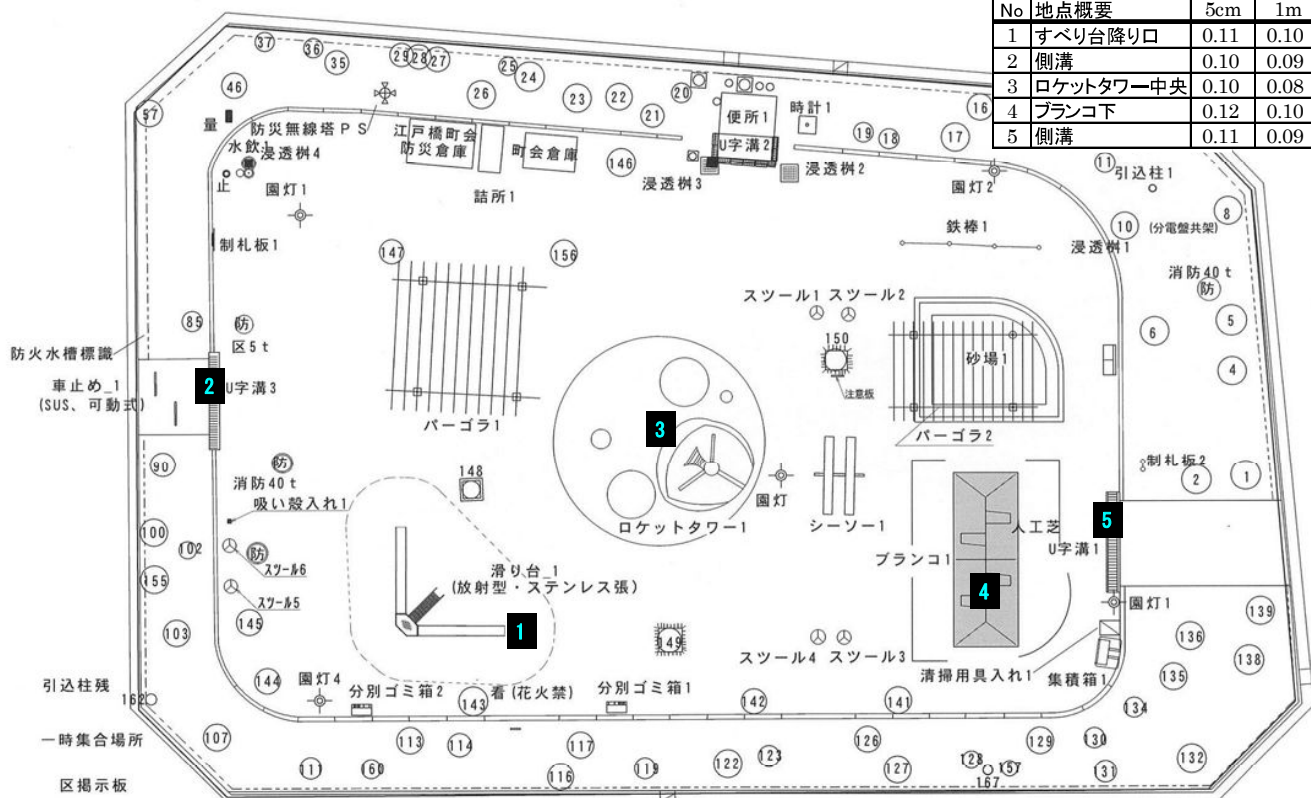
巣鴨

4月10日測定			
巣鴨一丁目児童遊園 (巣鴨1-2-8)			
No	測定地点	結果 (μSv/h)	
		5cm	1m
1	雨水ます	0.08	0.07
2	ブランコ下	0.08	0.08
3	ケヤキ根元砂だまり	0.20	0.08
4	植込み砂だまり	0.09	0.08
5	ベンチ下	0.10	0.07

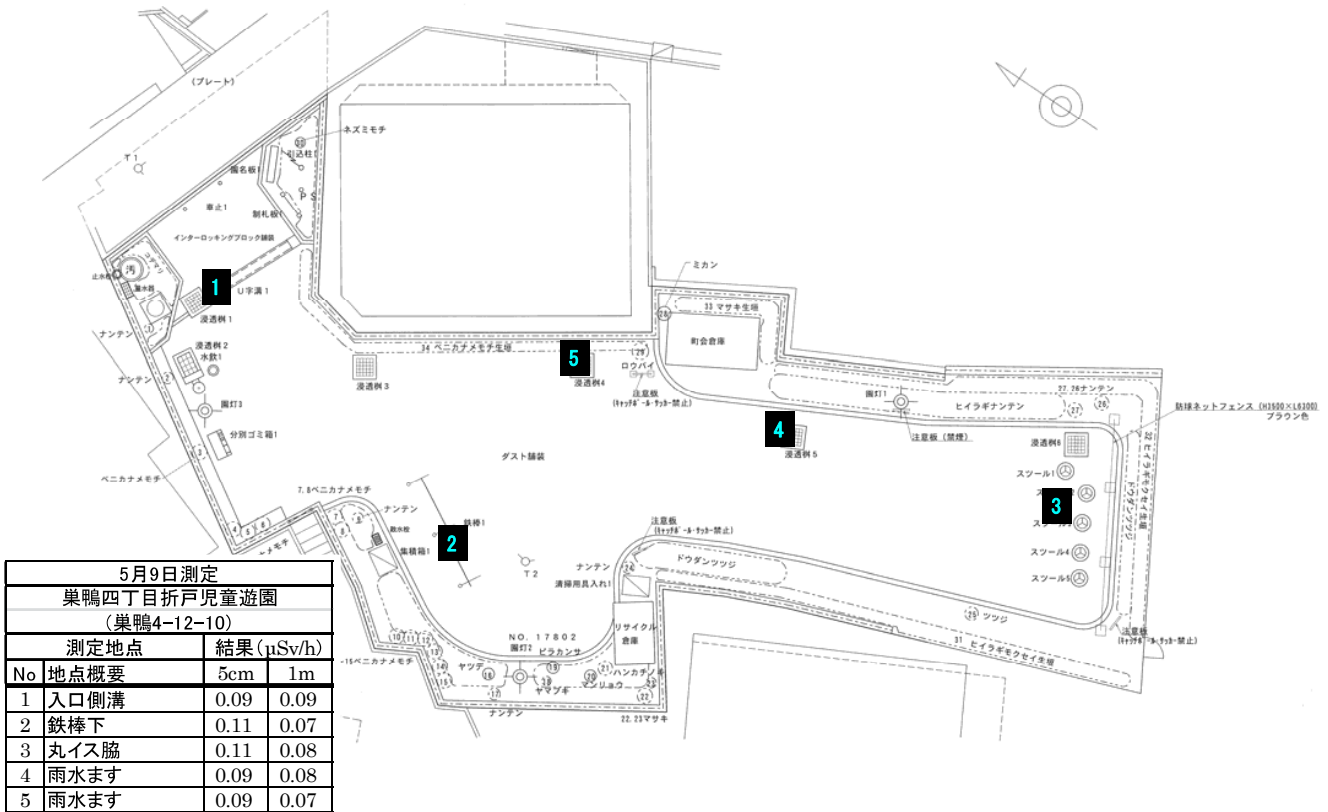


江戸橋公園

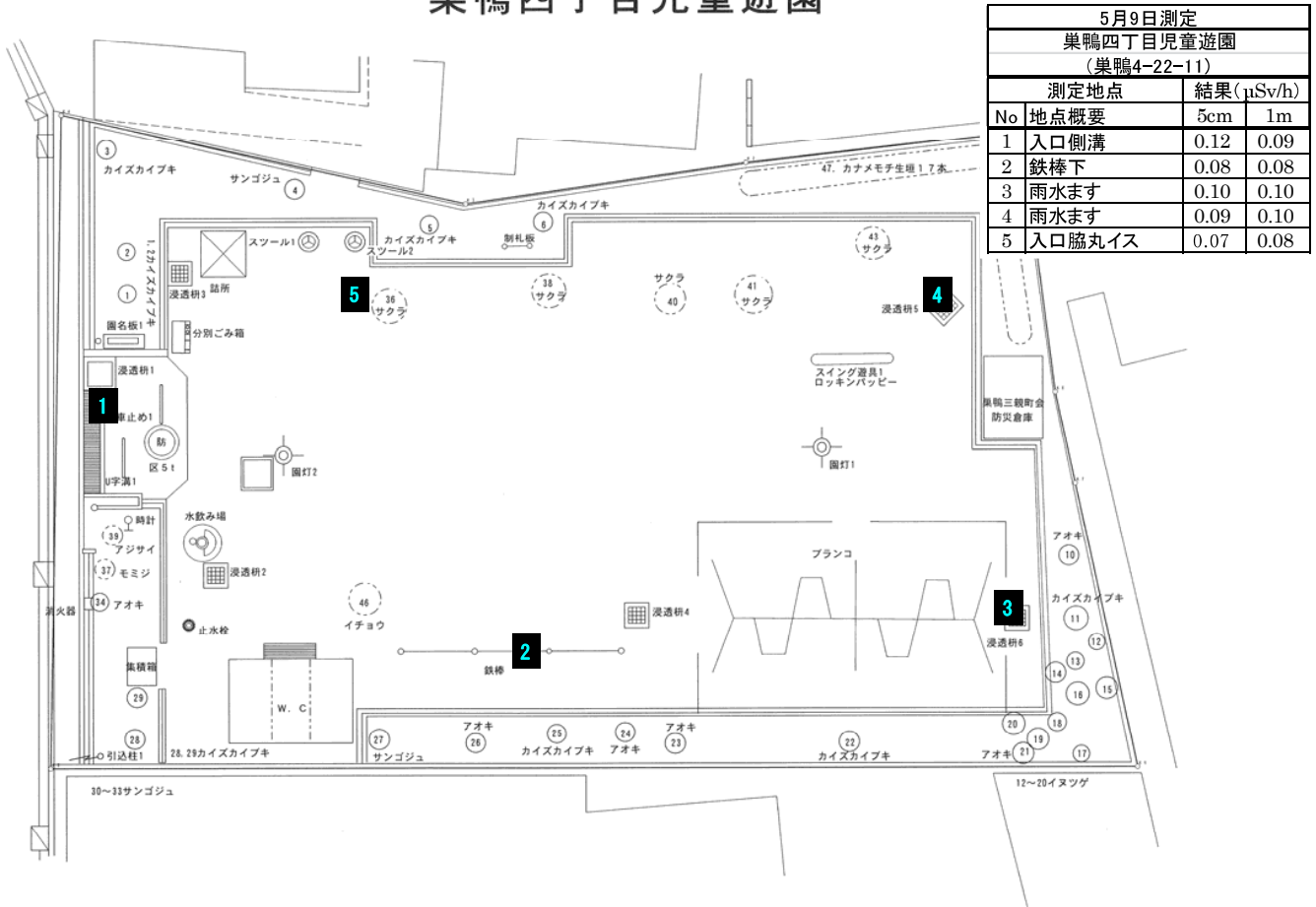
6月11日測定			
江戸橋公園 (巣鴨1-37-1)			
No	測定地点	結果 (μSv/h)	
		5cm	1m
1	すべり台降り口	0.11	0.10
2	側溝	0.10	0.09
3	ロケットタワー中央	0.10	0.08
4	ブランコ下	0.12	0.10
5	側溝	0.11	0.09



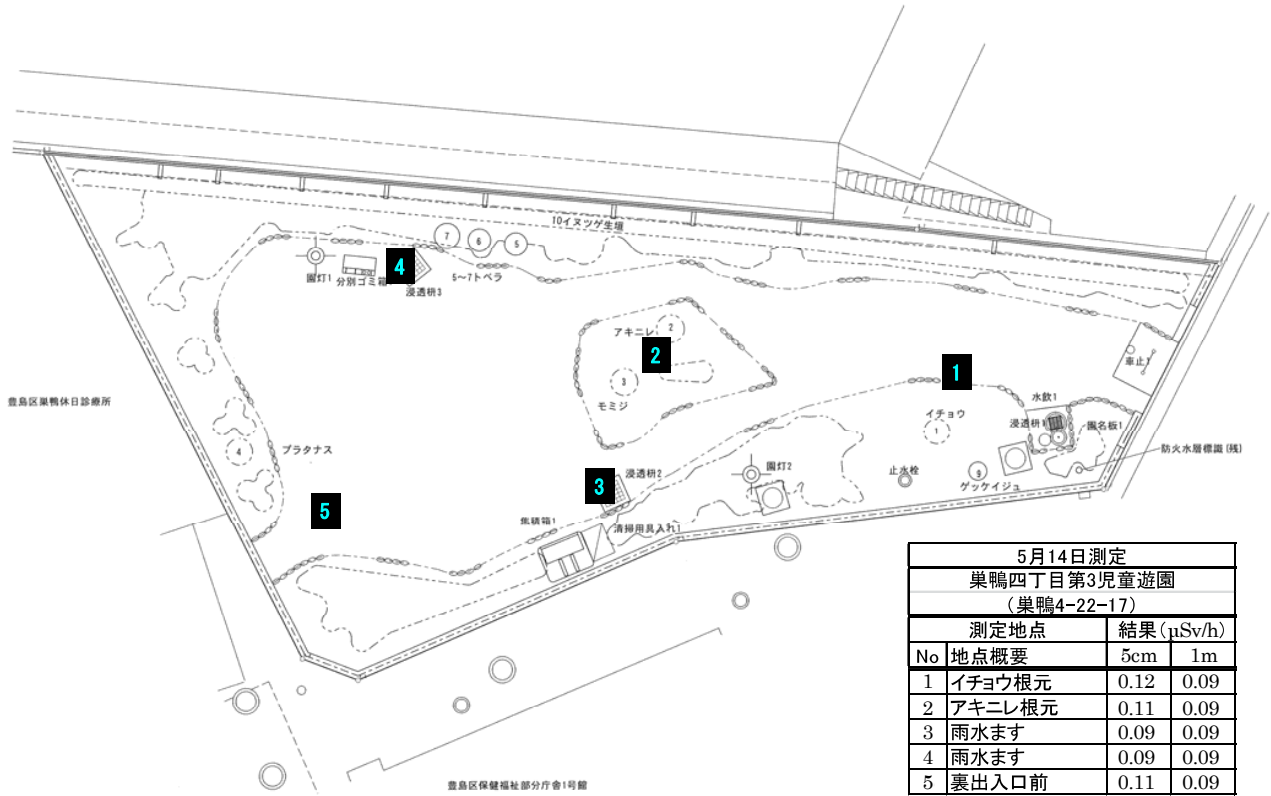
巢鴨四丁目折戸児童遊園



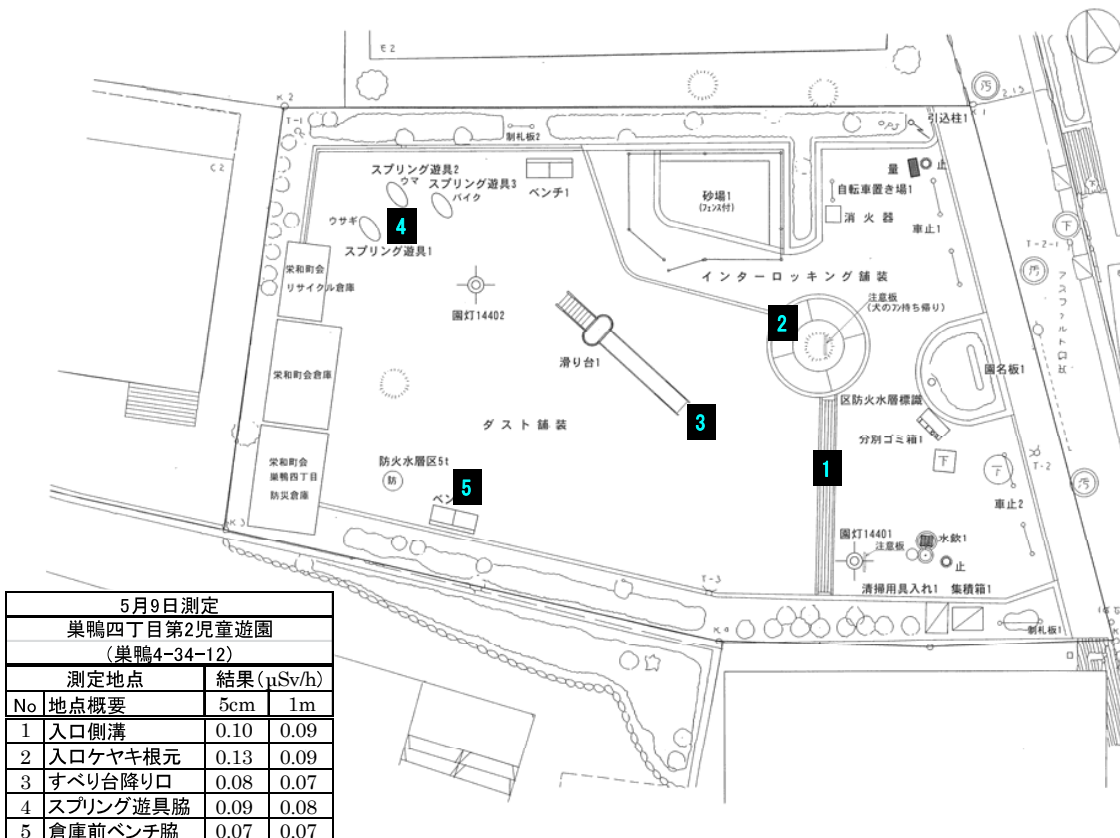
巢鴨四丁目児童遊園



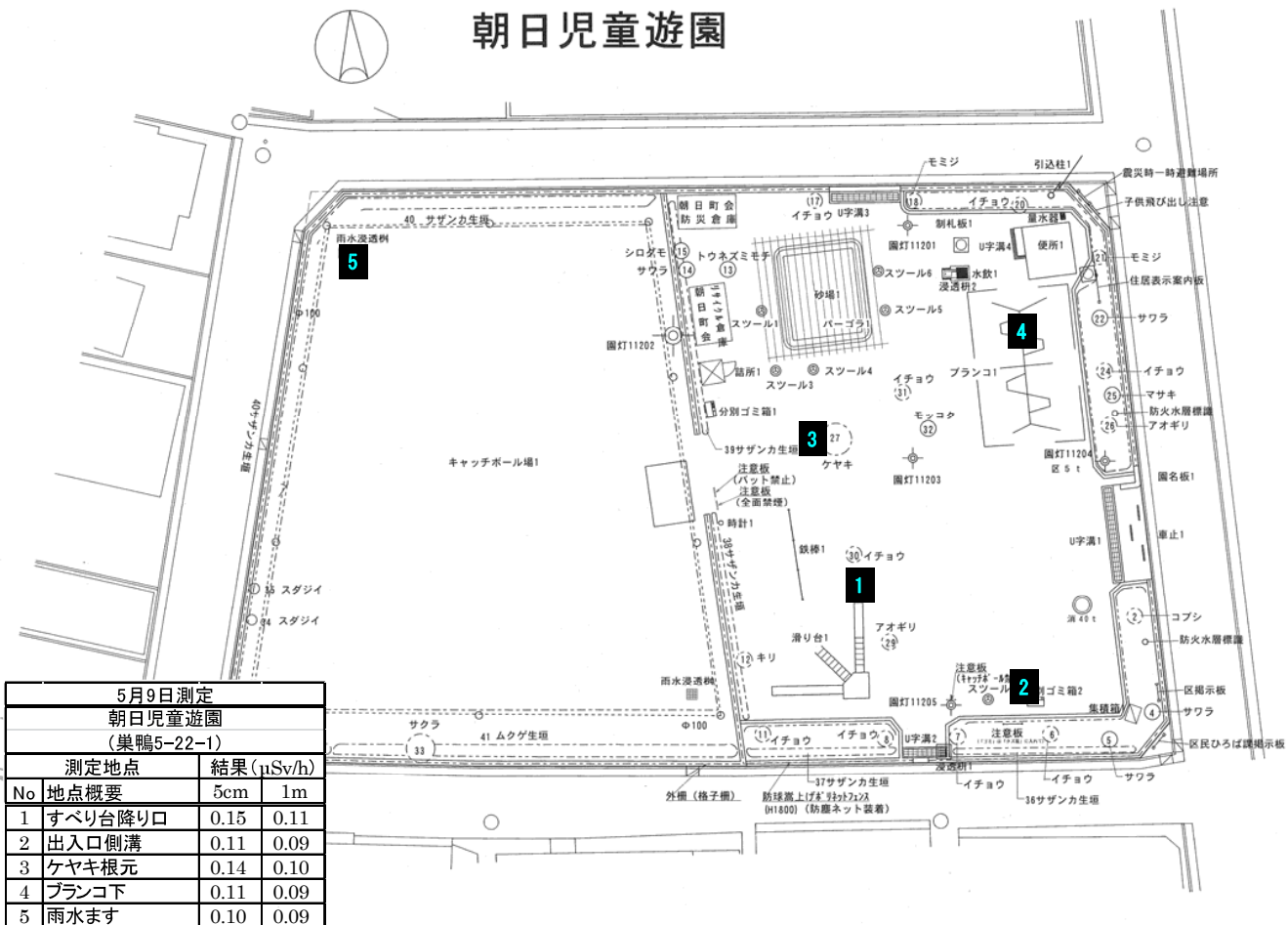
巢鴨四丁目第3児童遊園



巢鴨四丁目第2児童遊園

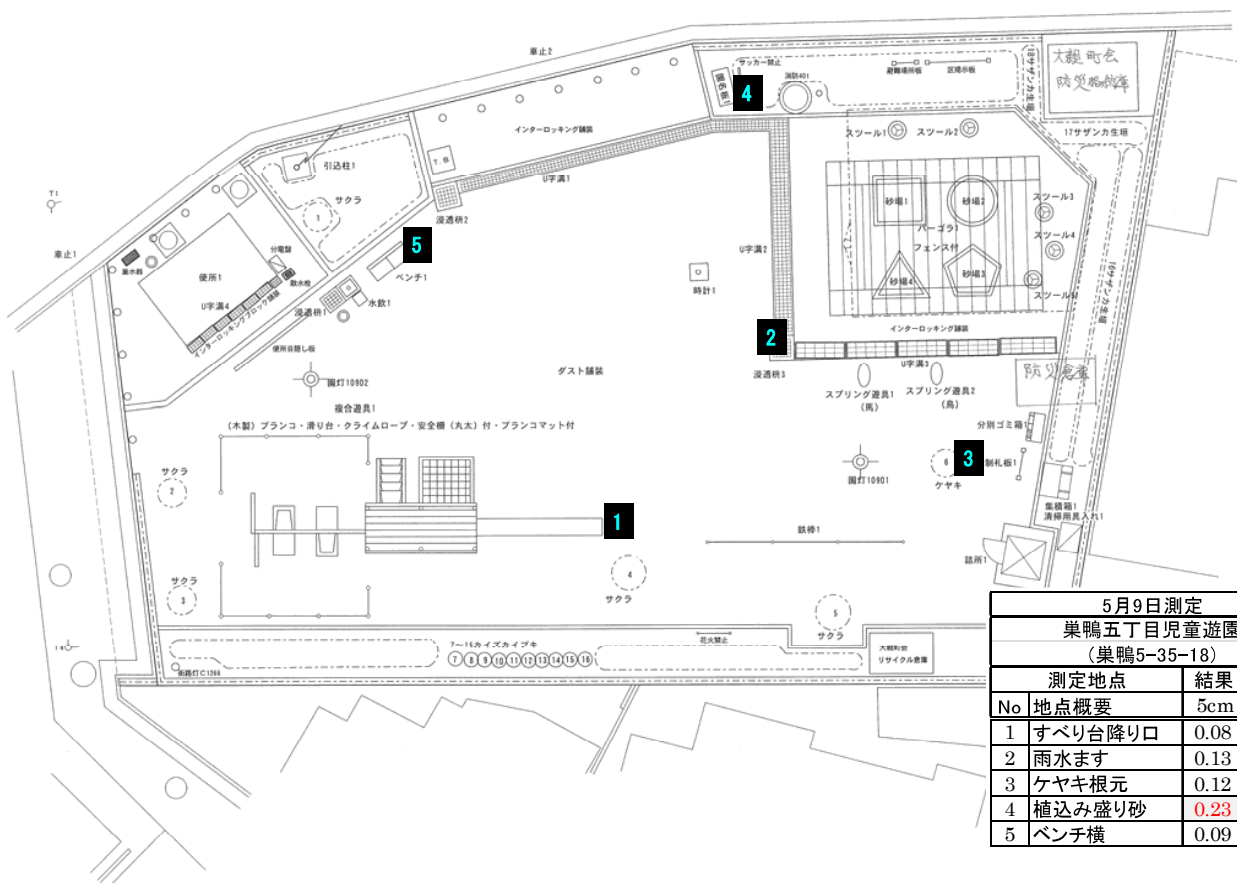


朝日児童遊園



5月9日測定 朝日児童遊園 (巣鴨5-22-1)			
測定地点		結果(μSv/h)	
No	地点概要	5cm	1m
1	すべり台降り口	0.15	0.11
2	出入口側溝	0.11	0.09
3	ケヤキ根元	0.14	0.10
4	ブランコ下	0.11	0.09
5	雨水ます	0.10	0.09

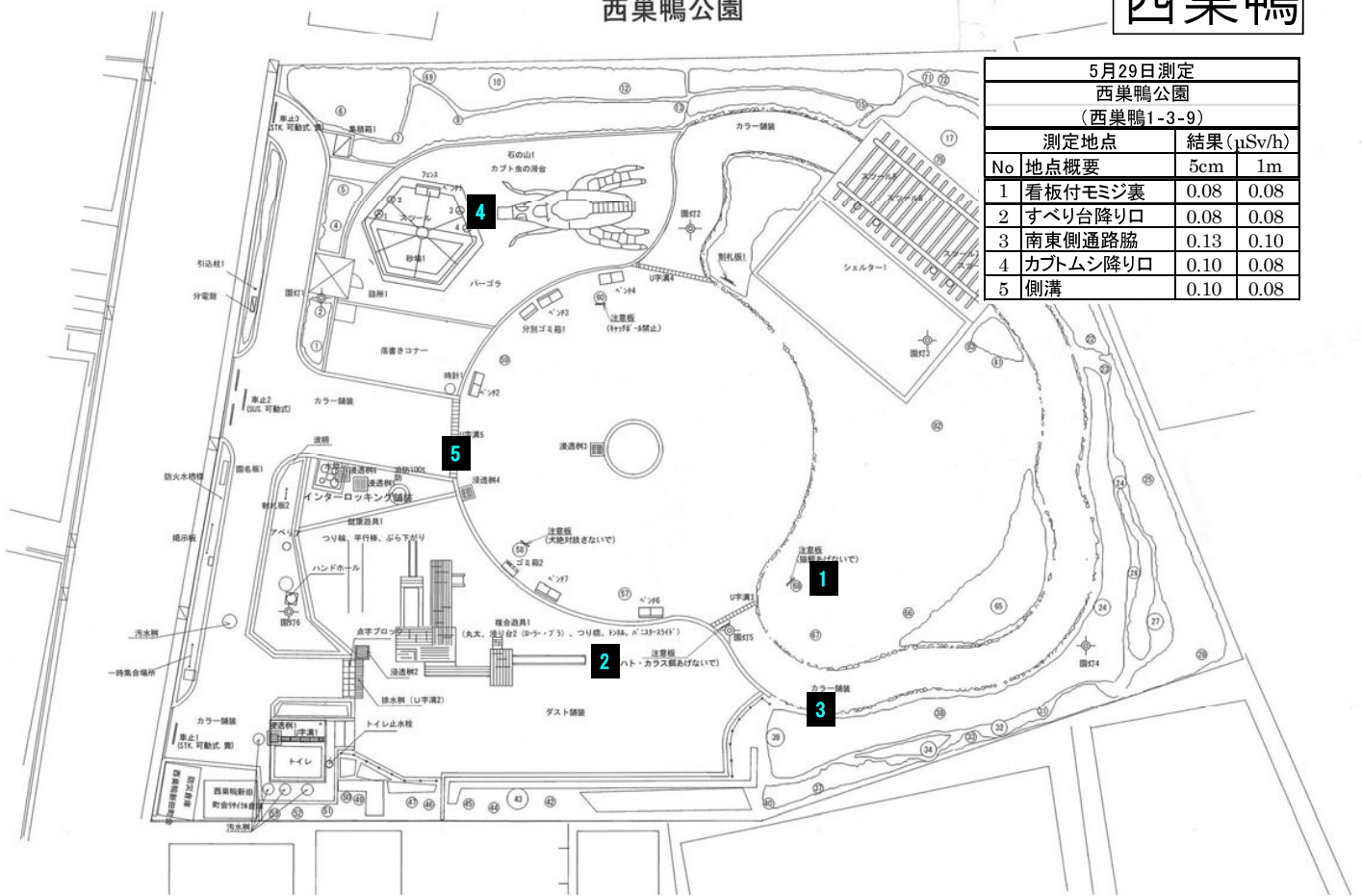
巣鴨五丁目児童遊園



5月9日測定 巣鴨五丁目児童遊園 (巣鴨5-35-18)			
測定地点		結果(μSv/h)	
No	地点概要	5cm	1m
1	すべり台降り口	0.08	0.08
2	雨水ます	0.13	0.10
3	ケヤキ根元	0.12	0.08
4	植込み盛り砂	0.23	0.10
5	ベンチ横	0.09	0.09

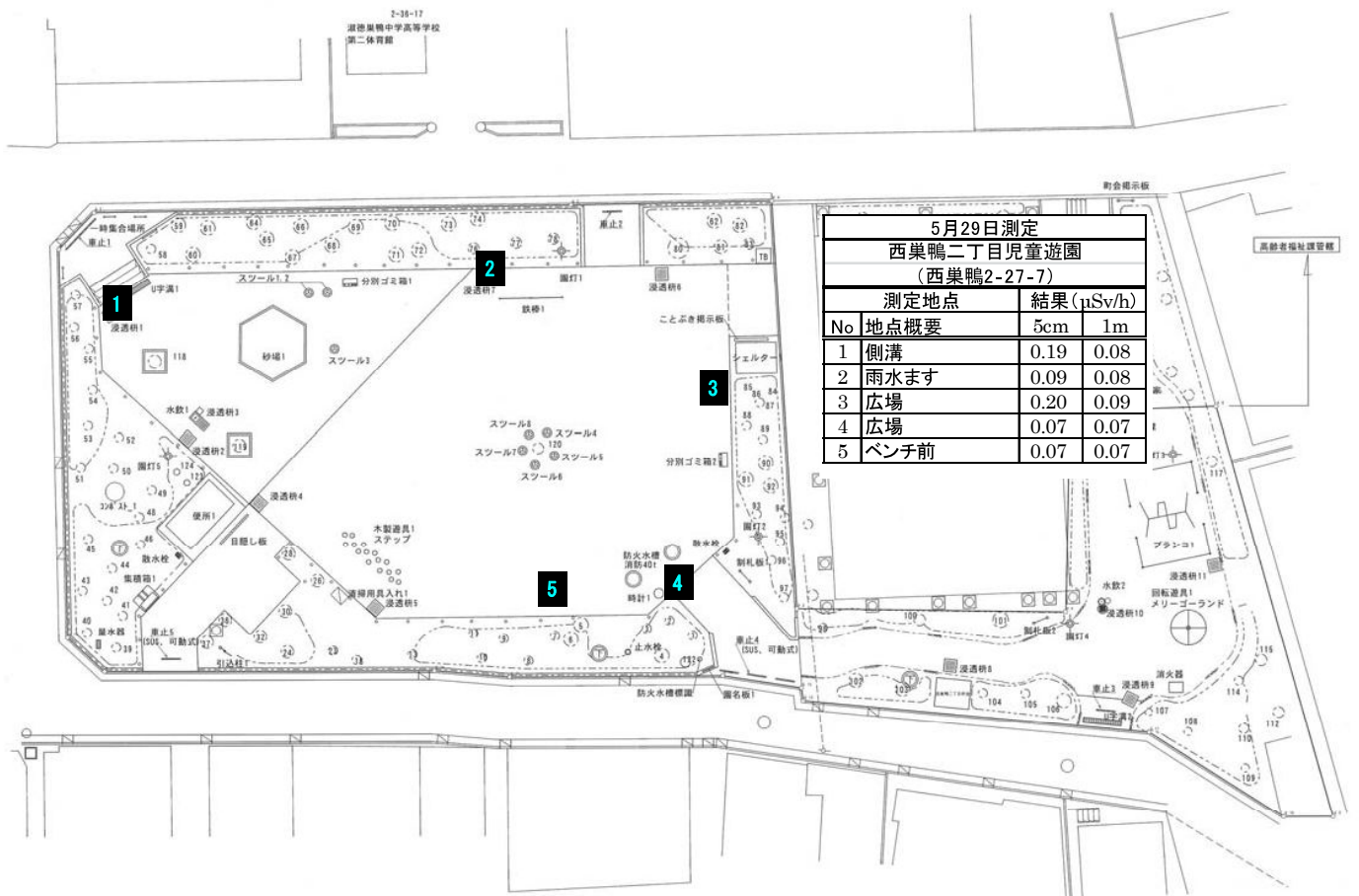
西巢鴨公園

西巢鴨



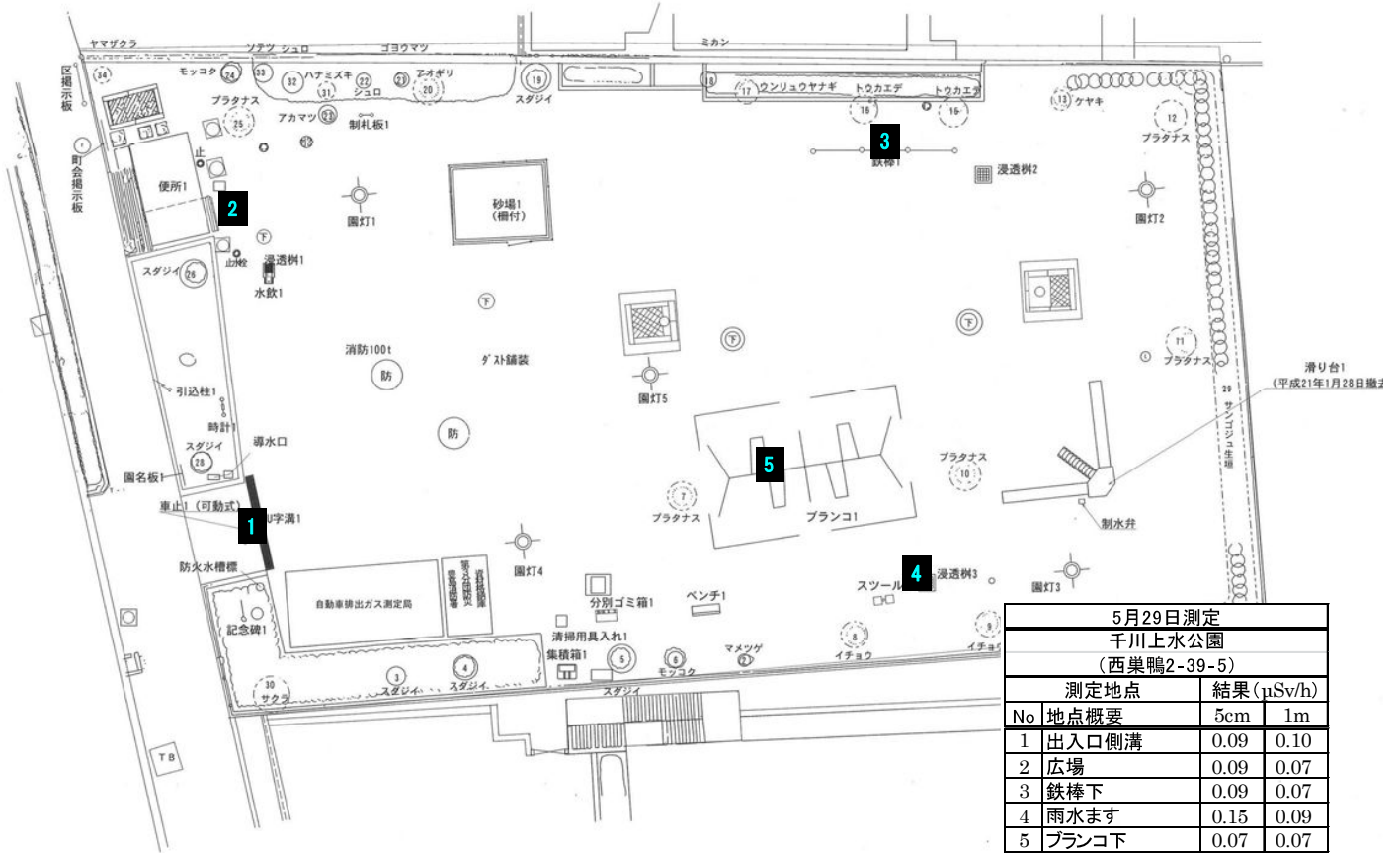
5月29日測定 西巢鴨公園 (西巢鴨1-3-9)			
測定地点		結果 (μSv/h)	
No	地点概要	5cm	1m
1	看板付モミジ裏	0.08	0.08
2	すべり台降り口	0.08	0.08
3	南東側通路脇	0.13	0.10
4	カブトムシ降り口	0.10	0.08
5	側溝	0.10	0.08

西巢鴨二丁目児童遊園

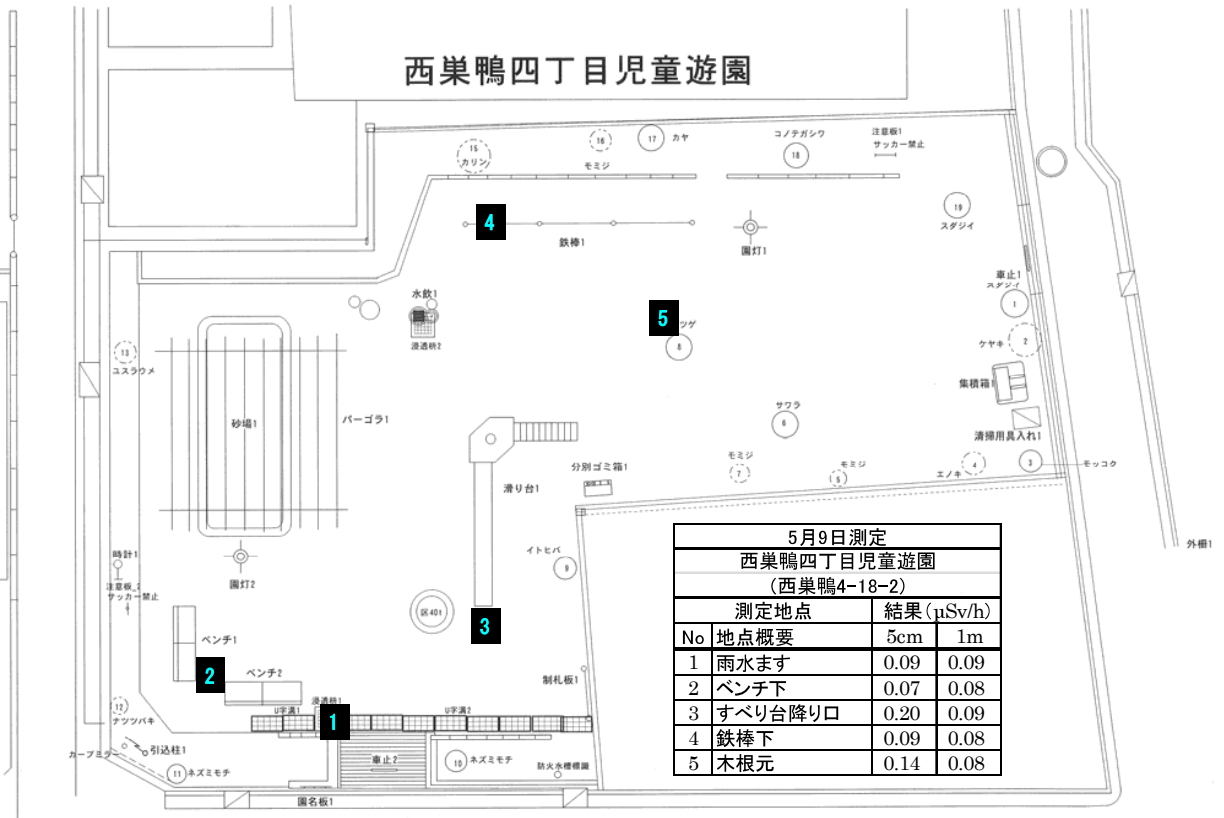


5月29日測定 西巢鴨二丁目児童遊園 (西巢鴨2-27-7)			
測定地点		結果 (μSv/h)	
No	地点概要	5cm	1m
1	側溝	0.19	0.08
2	雨水ます	0.09	0.08
3	広場	0.20	0.09
4	広場	0.07	0.07
5	ベンチ前	0.07	0.07

千川上水公園

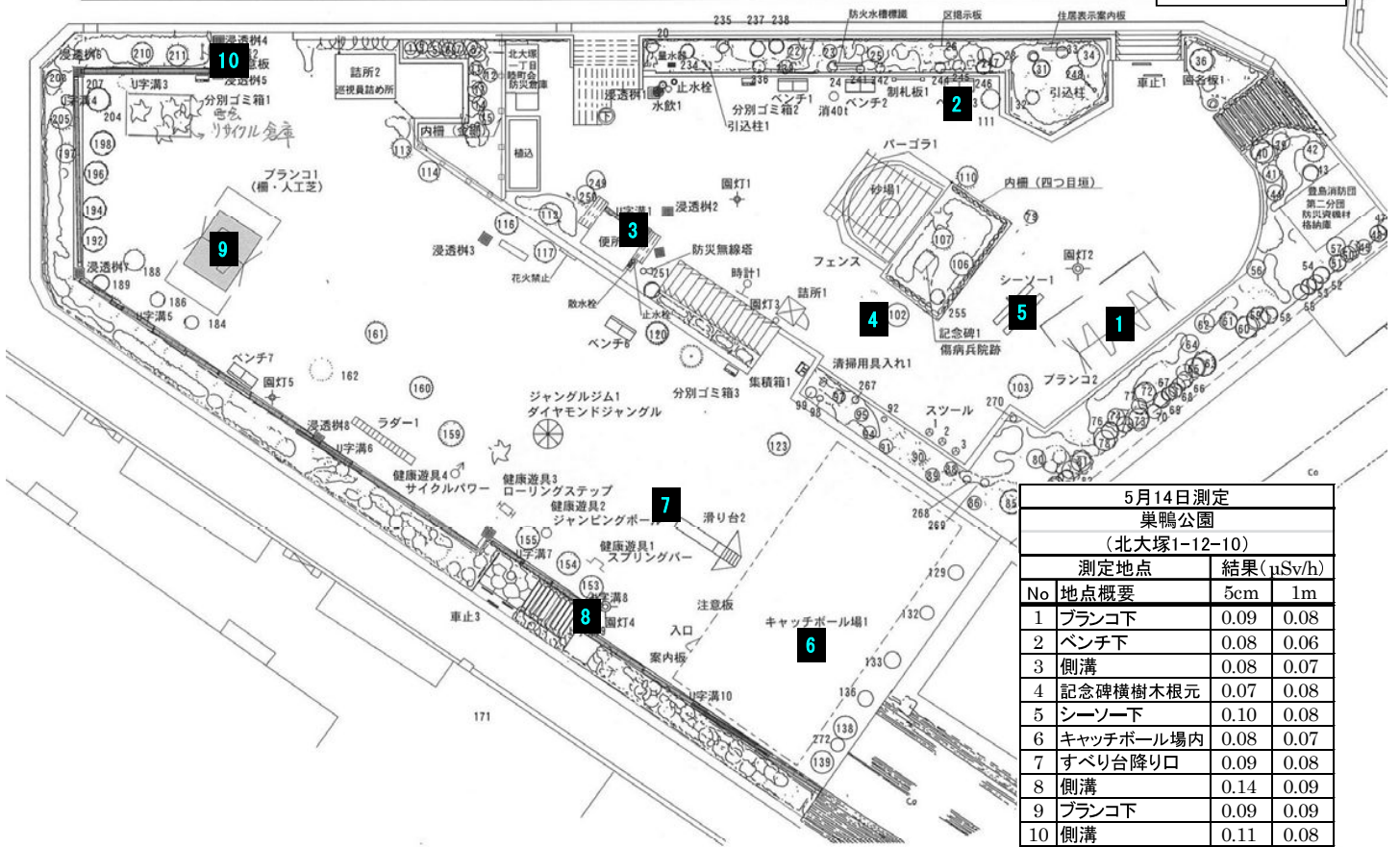


西巢鴨四丁目児童遊園



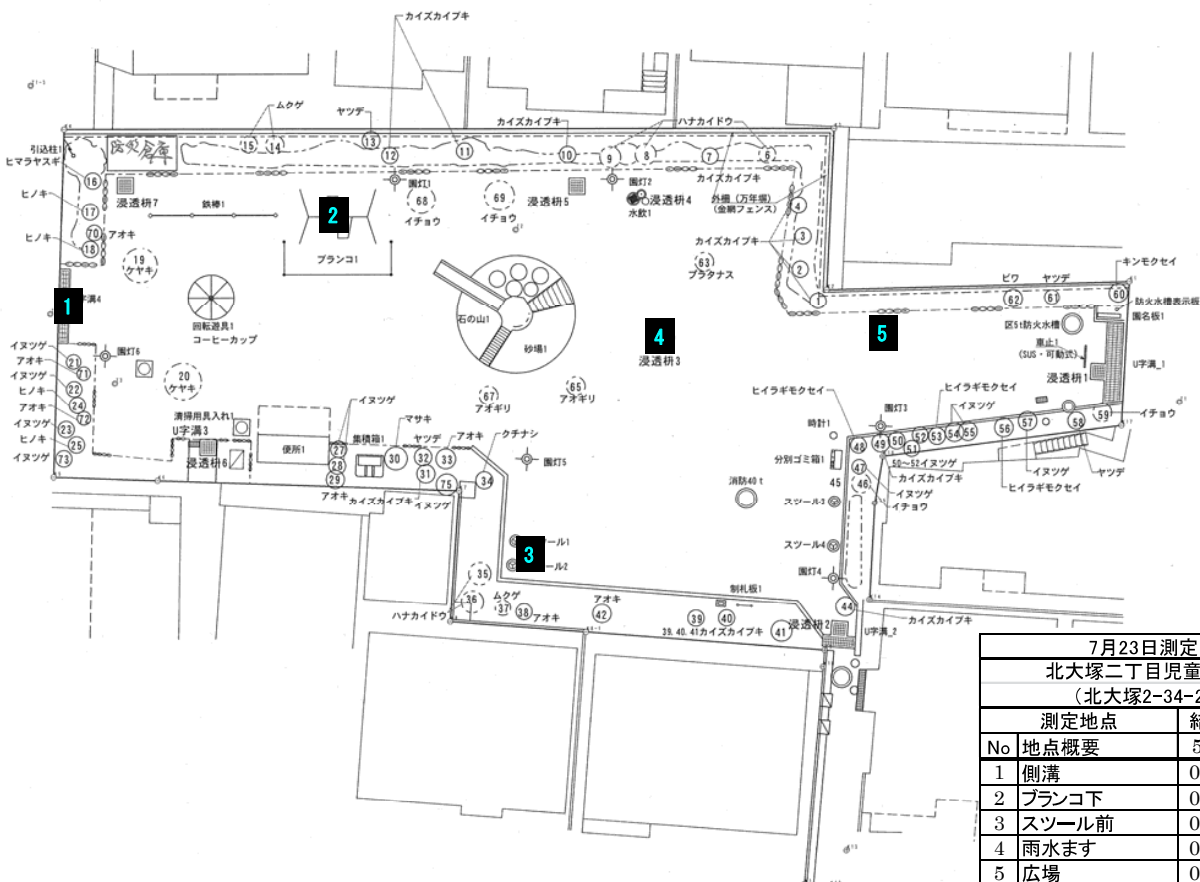
巣鴨公園

北大塚



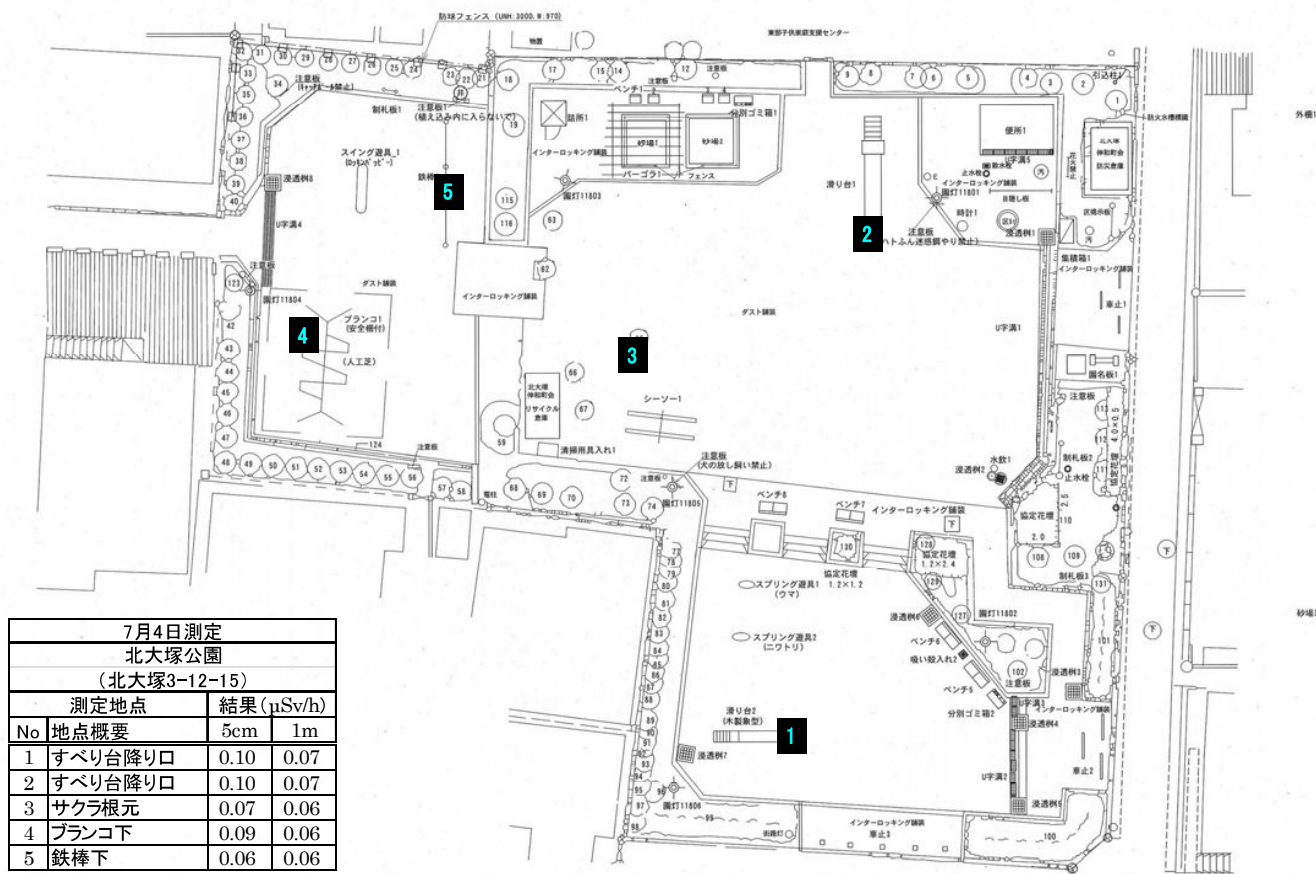
5月14日測定 巣鴨公園 (北大塚1-12-10)		
測定地点	結果(μSv/h)	
No. 地点概要	5cm	1m
1 プランコ下	0.09	0.08
2 ベンチ下	0.08	0.06
3 側溝	0.08	0.07
4 記念碑横樹木根元	0.07	0.08
5 シーソー下	0.10	0.08
6 キャッチボール場内	0.08	0.07
7 すべり台降り口	0.09	0.08
8 側溝	0.14	0.09
9 プランコ下	0.09	0.09
10 側溝	0.11	0.08

北大塚二丁目児童遊園



7月23日測定 北大塚二丁目児童遊園 (北大塚2-34-2)		
測定地点	結果(μSv/h)	
No. 地点概要	5cm	1m
1 側溝	0.09	0.08
2 プランコ下	0.06	0.07
3 スズール前	0.07	0.08
4 雨水ます	0.07	0.06
5 広場	0.08	0.07

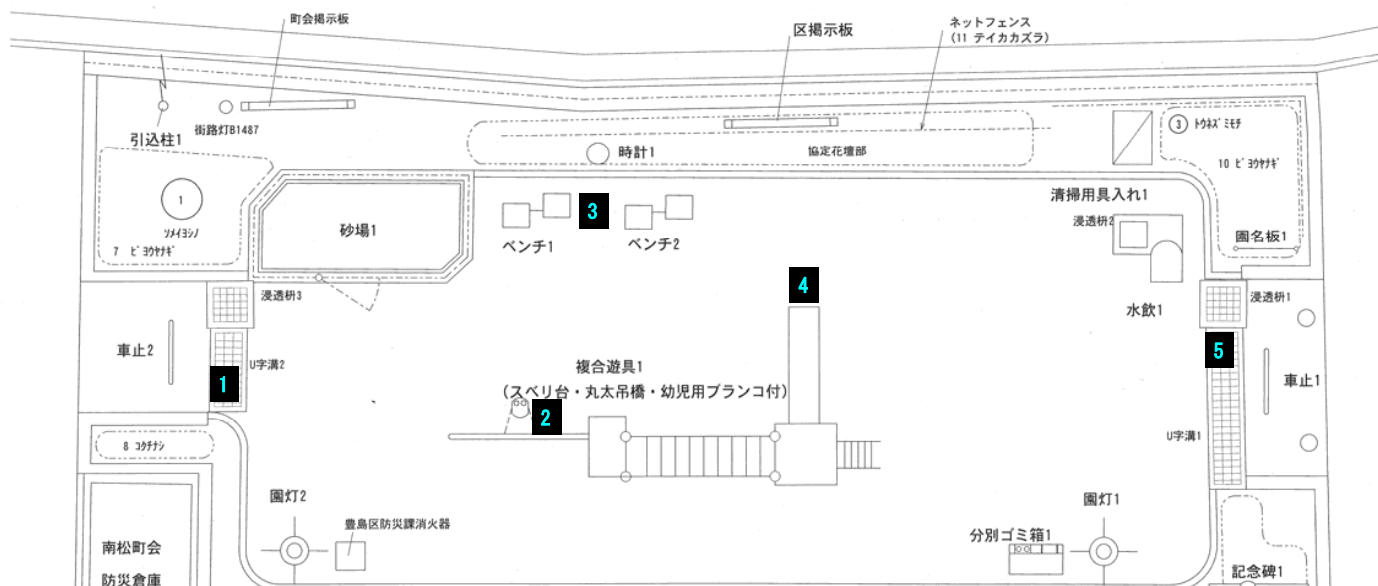
北大塚公園



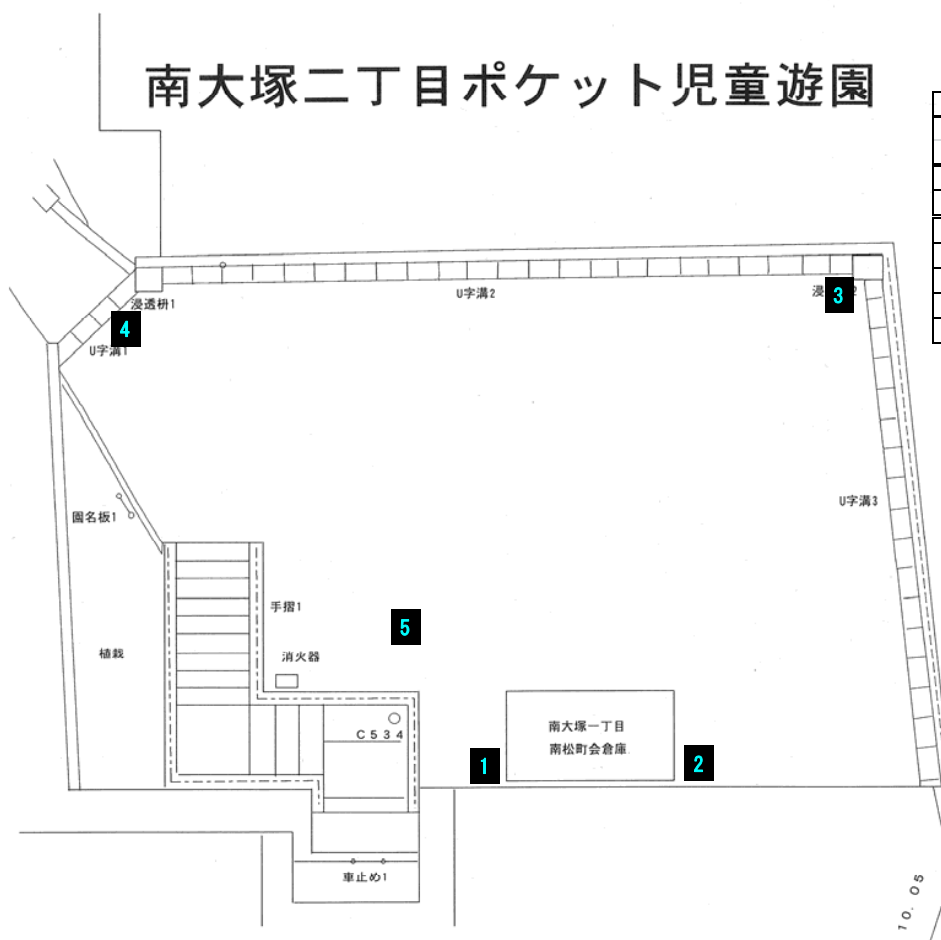
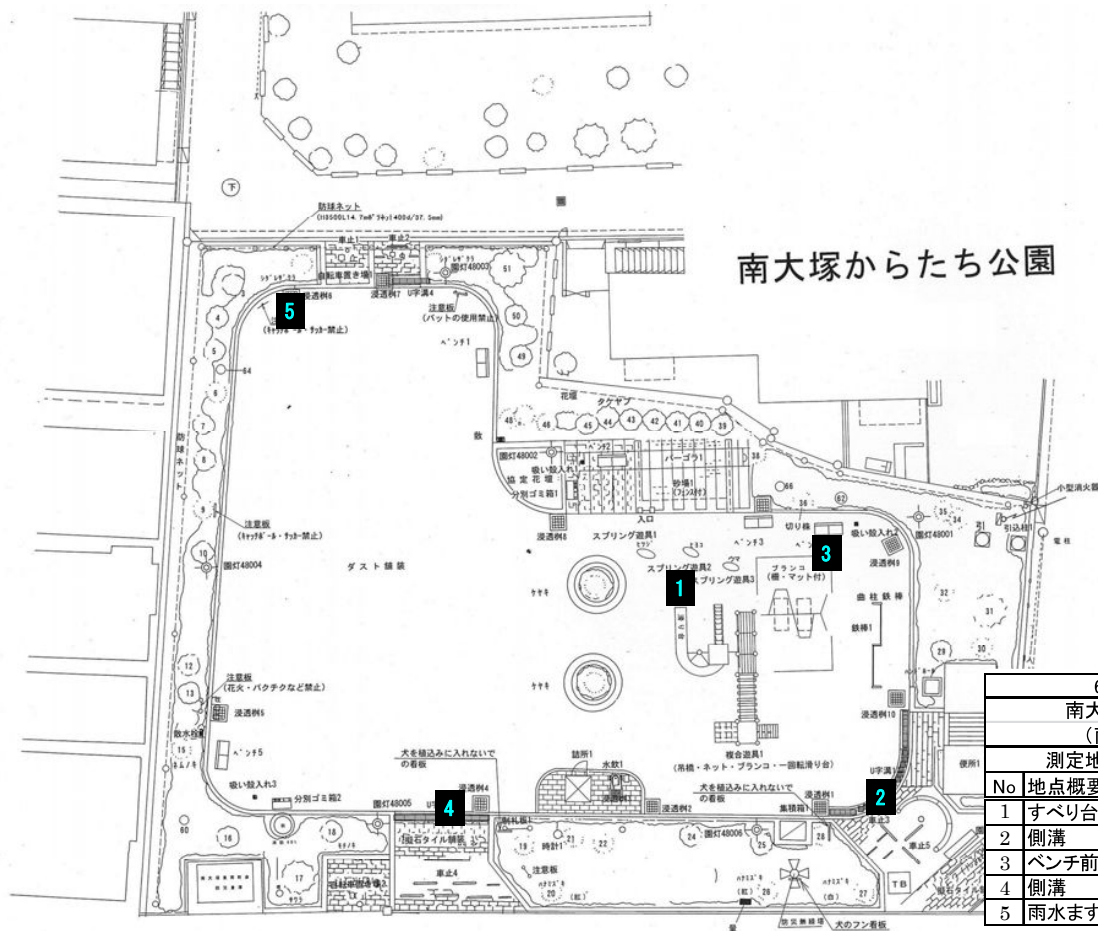
7月4日測定 北大塚公園 (北大塚3-12-15)			
測定地点		結果(μSv/h)	
No	地点概要	5cm	1m
1	すべり台降り口	0.10	0.07
2	すべり台降り口	0.10	0.07
3	サクラ根元	0.07	0.06
4	ブランコ下	0.09	0.06
5	鉄棒下	0.06	0.06

南大塚

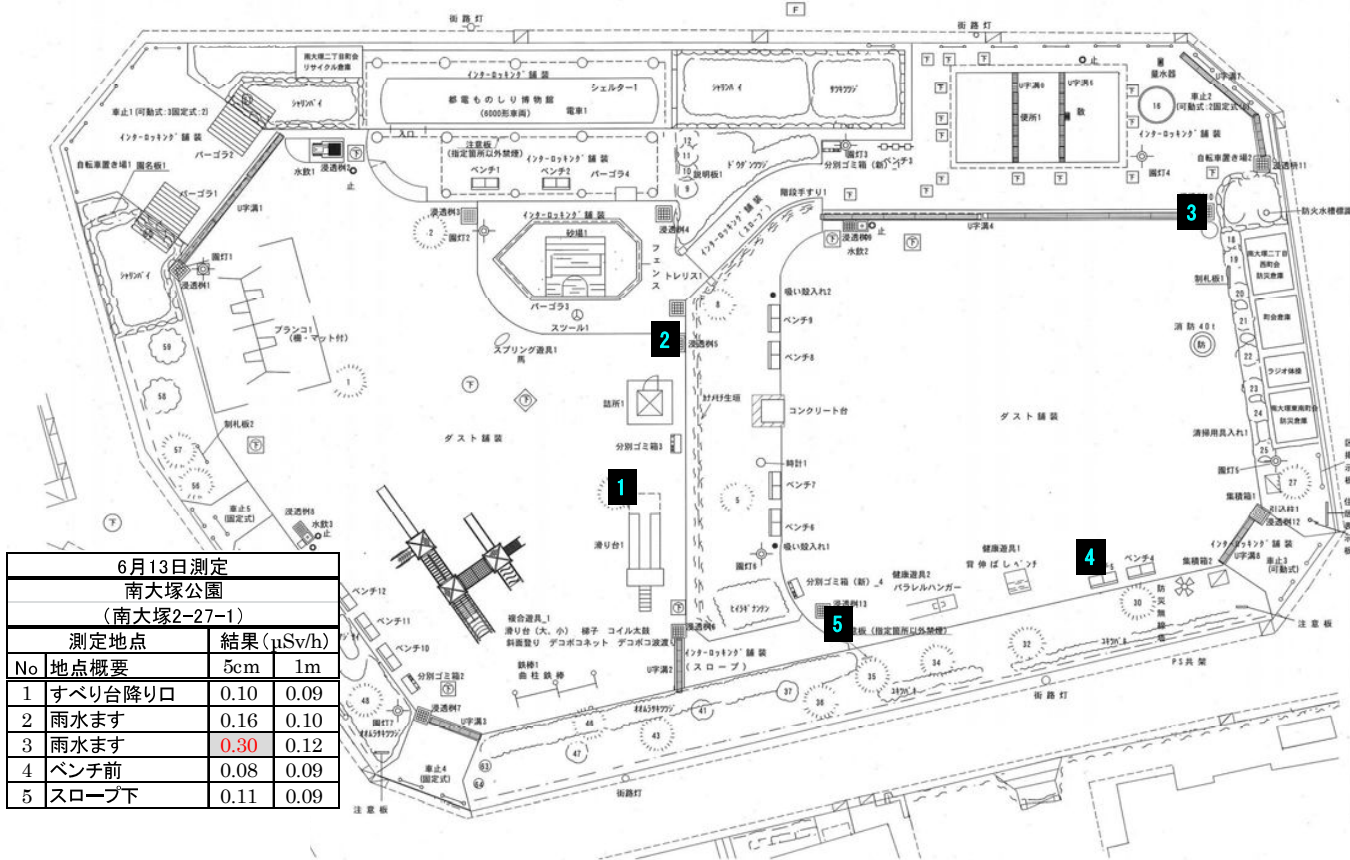
南大塚一丁目児童遊園



6月11日測定 南大塚一丁目児童遊園 (南大塚1-12-11)			
測定地点		結果(μSv/h)	
No	地点概要	5cm	1m
1	側溝	0.11	0.08
2	ブランコ下	0.09	0.07
3	ベンチ横	0.06	0.07
4	すべり台降り口	0.07	0.07
5	側溝	0.10	0.09

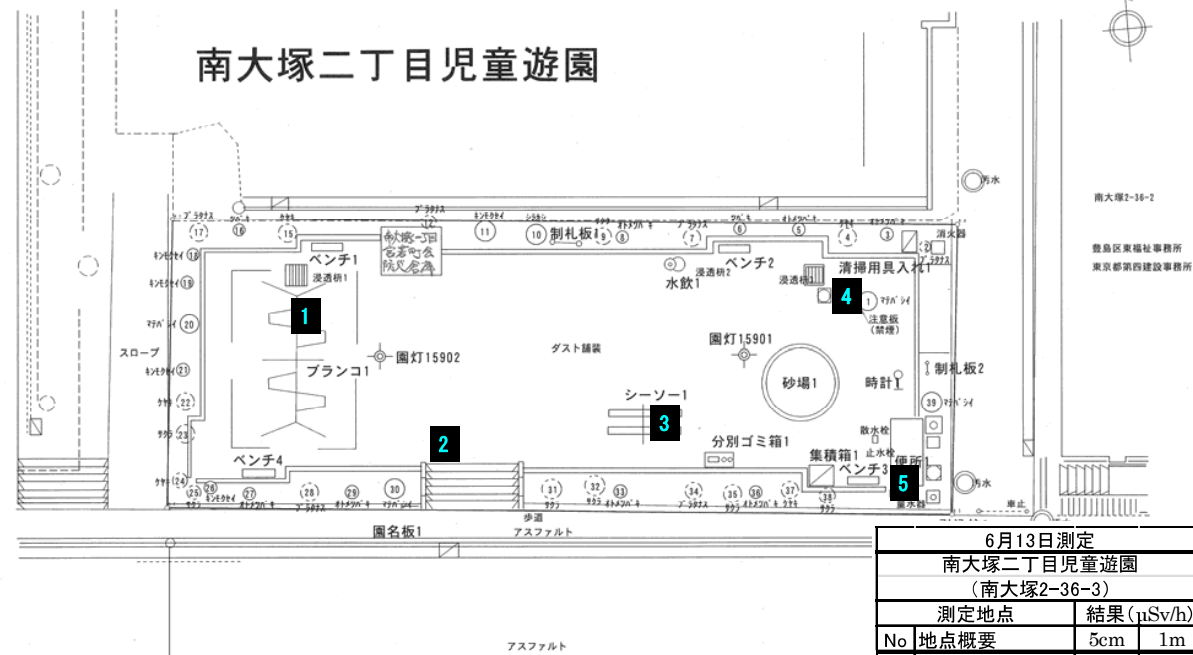


南大塚公園



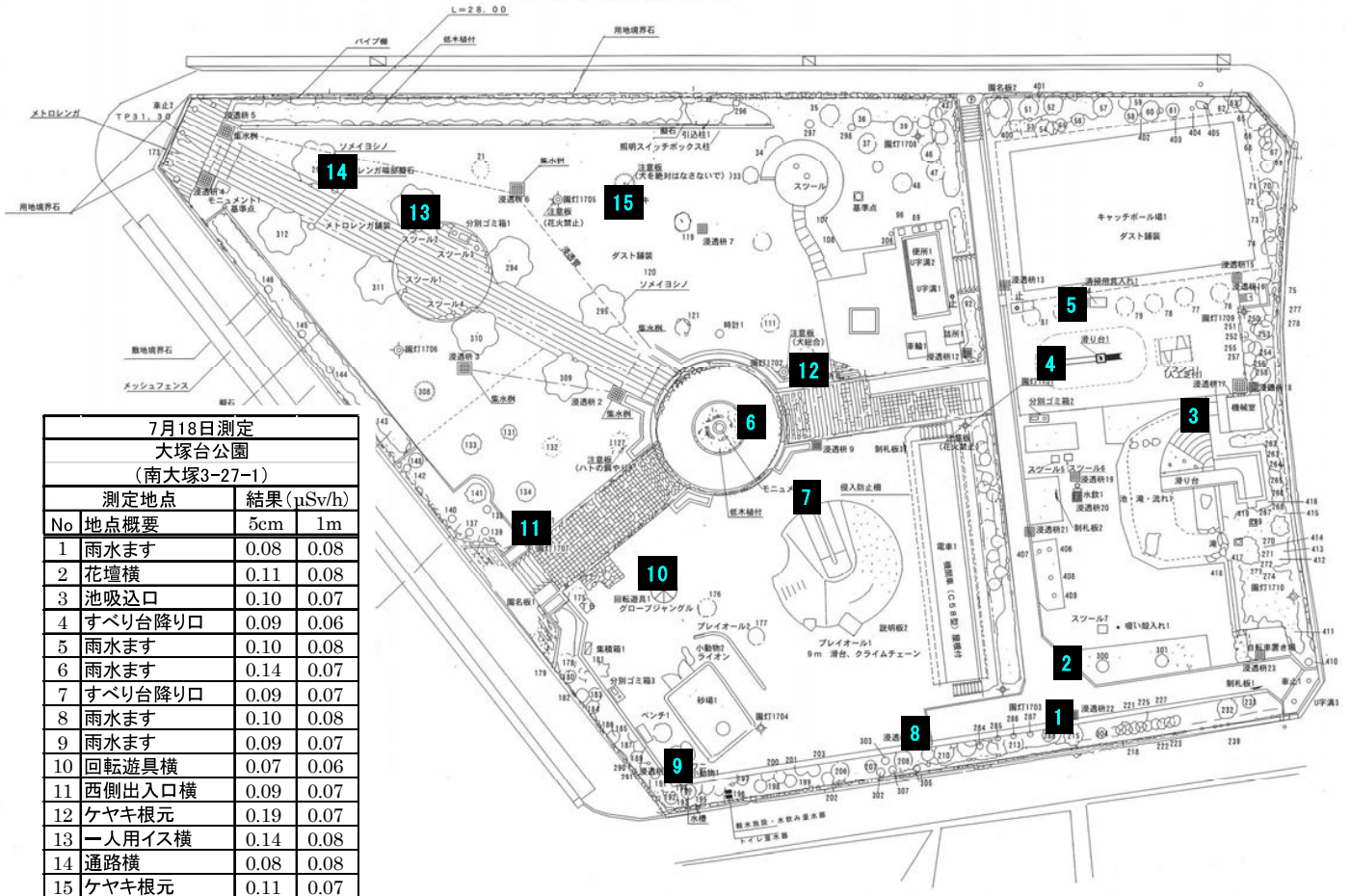
6月13日測定			
南大塚公園			
(南大塚2-27-1)			
測定地点	結果(μSv/h)		
No	地点概要	5cm	1m
1	すべり台降り口	0.10	0.09
2	雨水ます	0.16	0.10
3	雨水ます	0.30	0.12
4	ベンチ前	0.08	0.09
5	スロープ下	0.11	0.09

南大塚二丁目児童遊園



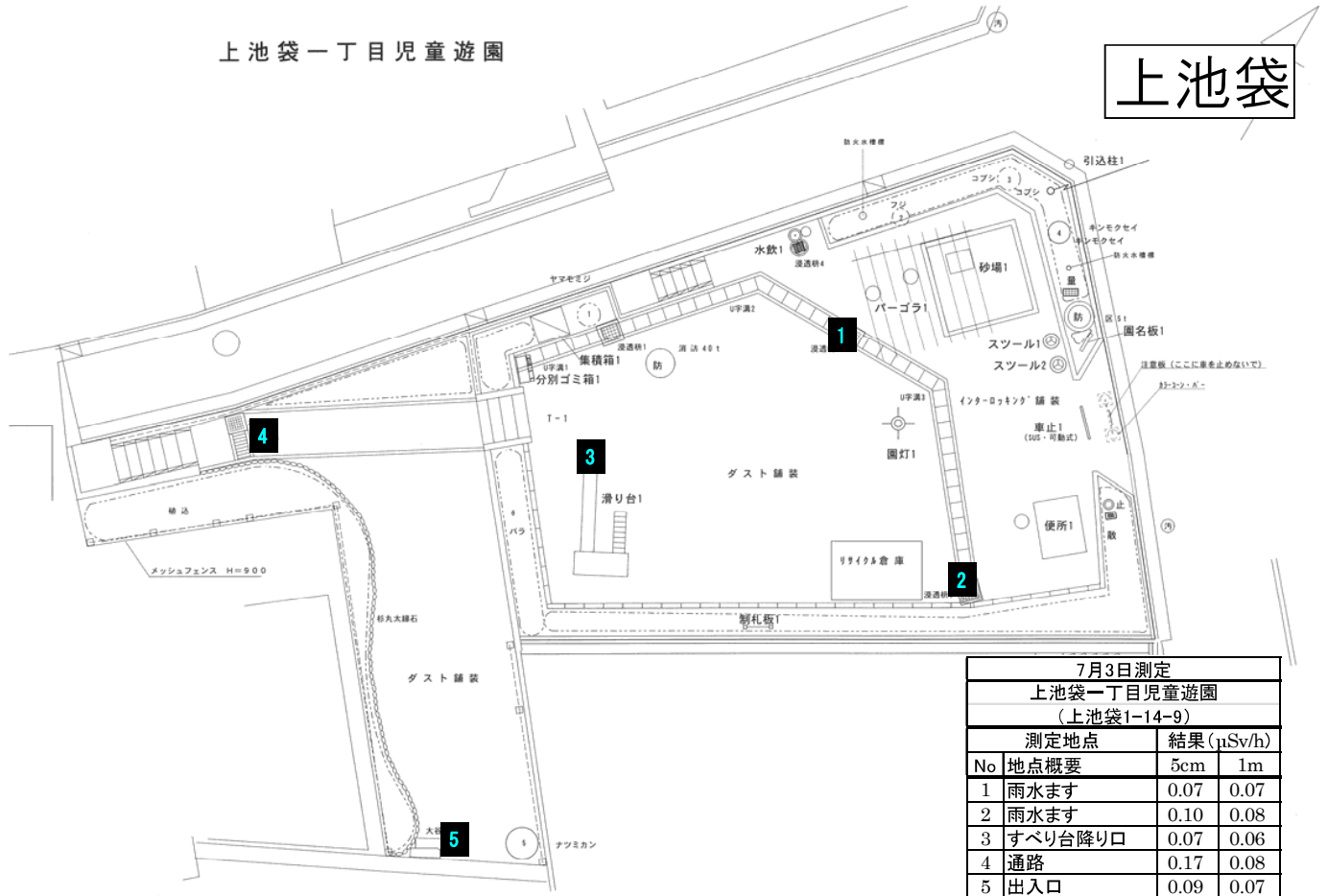
6月13日測定			
南大塚二丁目児童遊園			
(南大塚2-36-3)			
測定地点	結果(μSv/h)		
No	地点概要	5cm	1m
1	ブランコ下	0.10	0.09
2	階段下	0.16	0.10
3	シーソー横	0.10	0.09
4	樹木根元	0.10	0.09
5	トイレ裏	0.11	0.09

大塚台公園



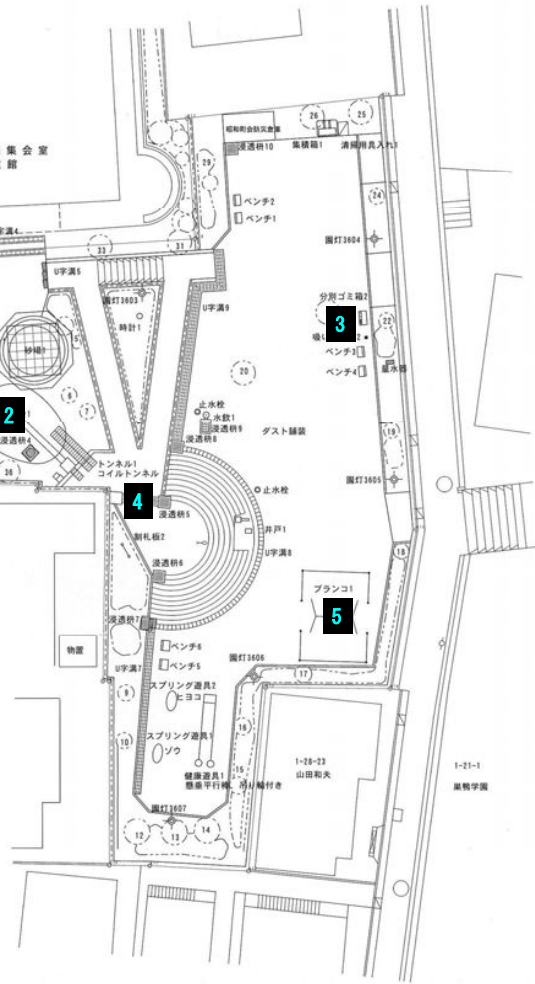
上池袋一丁目児童遊園

上池袋



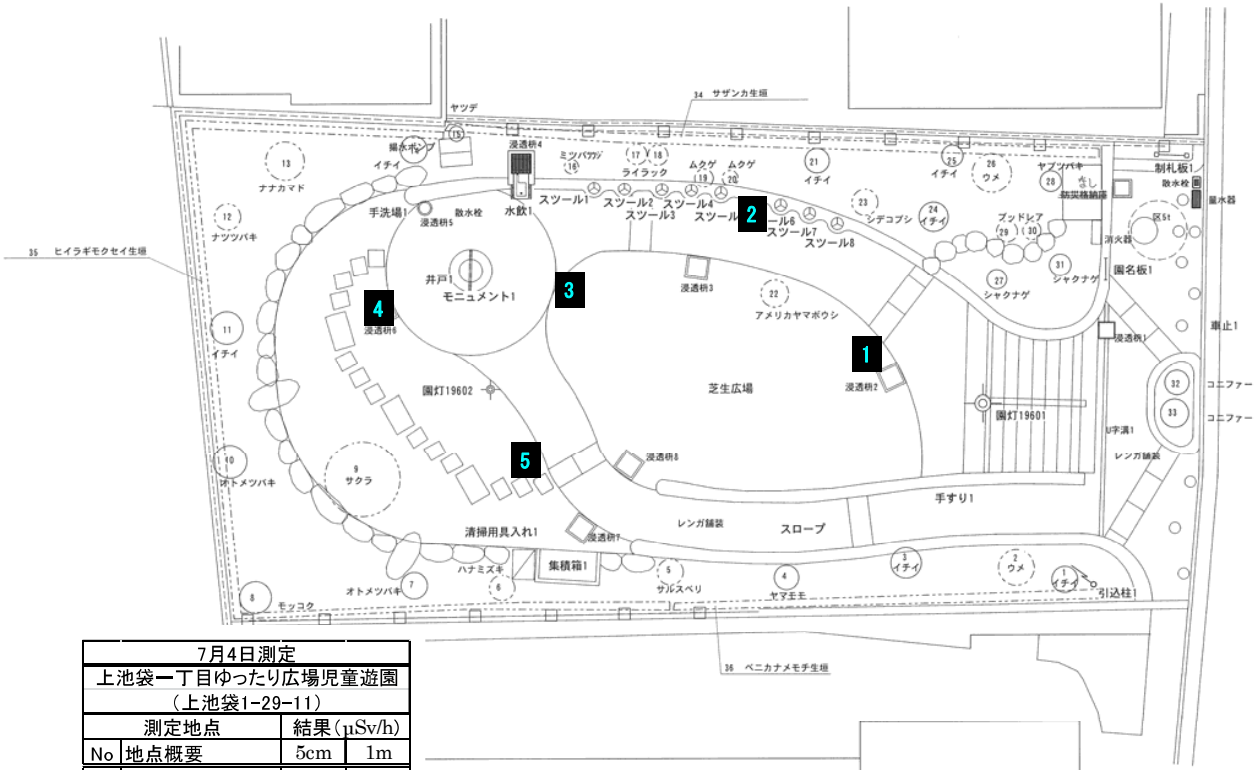
上池袋中央公園

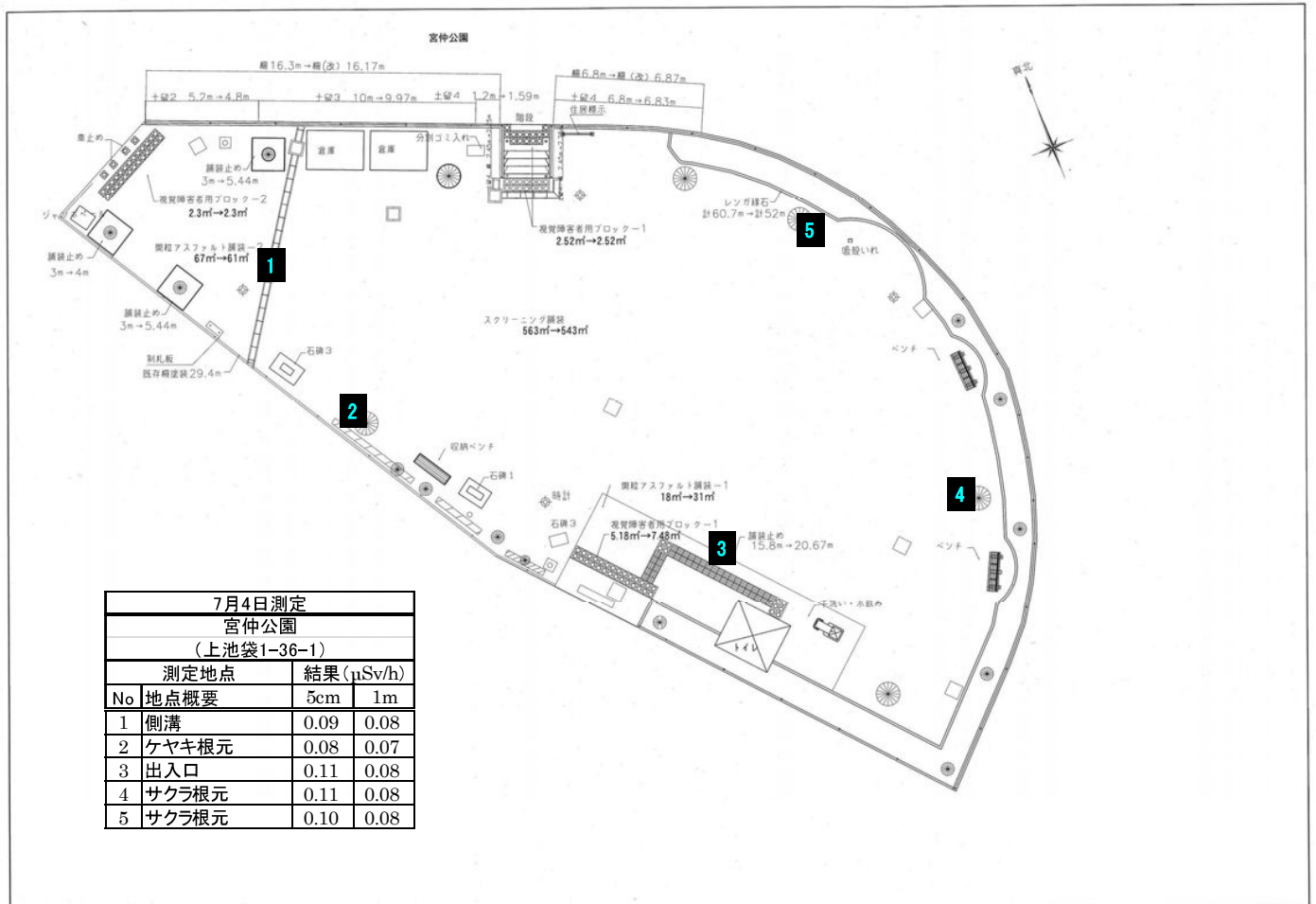
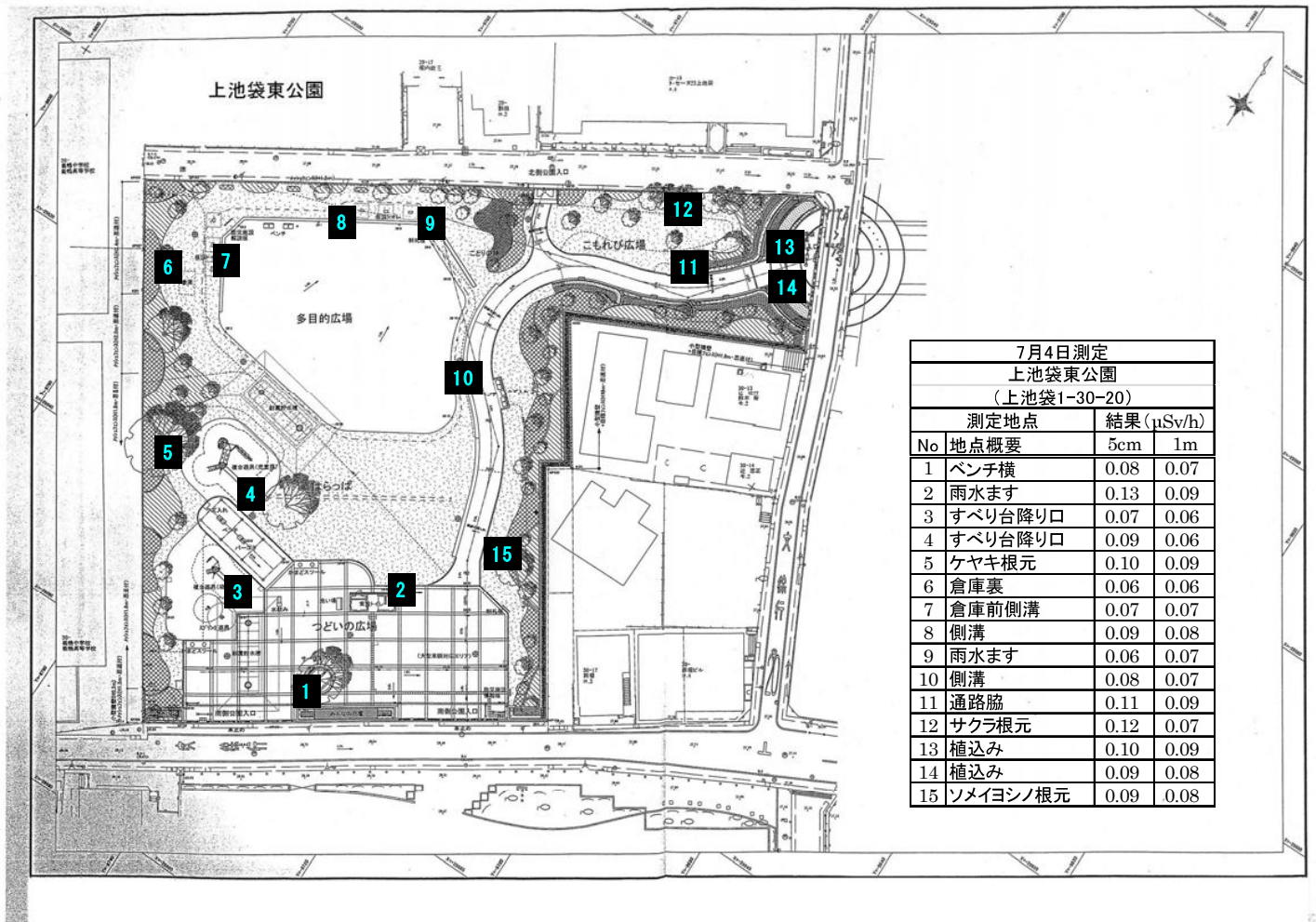
7月3日測定 上池袋中央公園 (上池袋1-28-7)			
測定地点		結果(μSv/h)	
No	地点概要	5cm	1m
1	側溝	0.09	0.08
2	すべり台降り口	0.07	0.07
3	樹木根元	0.10	0.08
4	側溝	0.13	0.08
5	ブランコ下	0.12	0.08



上池袋一丁目ゆったり広場児童遊園

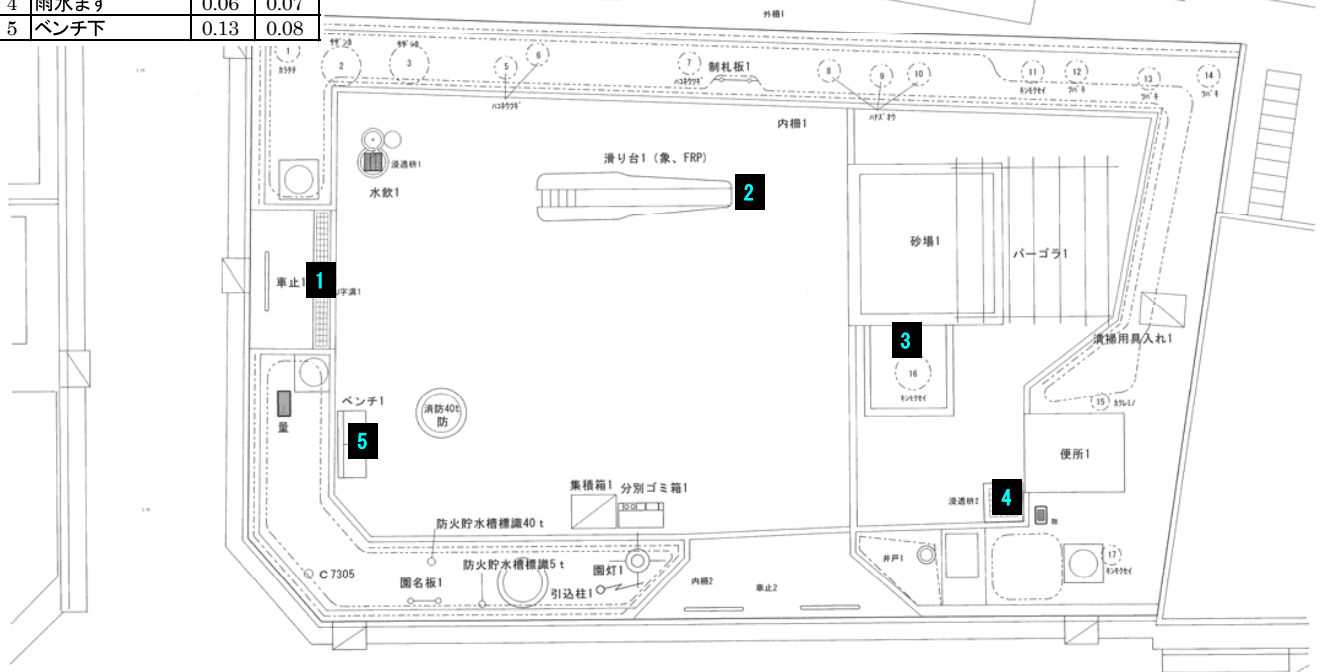
7月4日測定 上池袋一丁目ゆったり広場児童遊園 (上池袋1-29-11)			
測定地点		結果(μSv/h)	
No	地点概要	5cm	1m
1	雨水ます横	0.16	0.09
2	ベンチ前	0.11	0.09
3	モニュメント井戸前	0.09	0.09
4	雨水ます	0.11	0.08
5	通路横	0.11	0.09





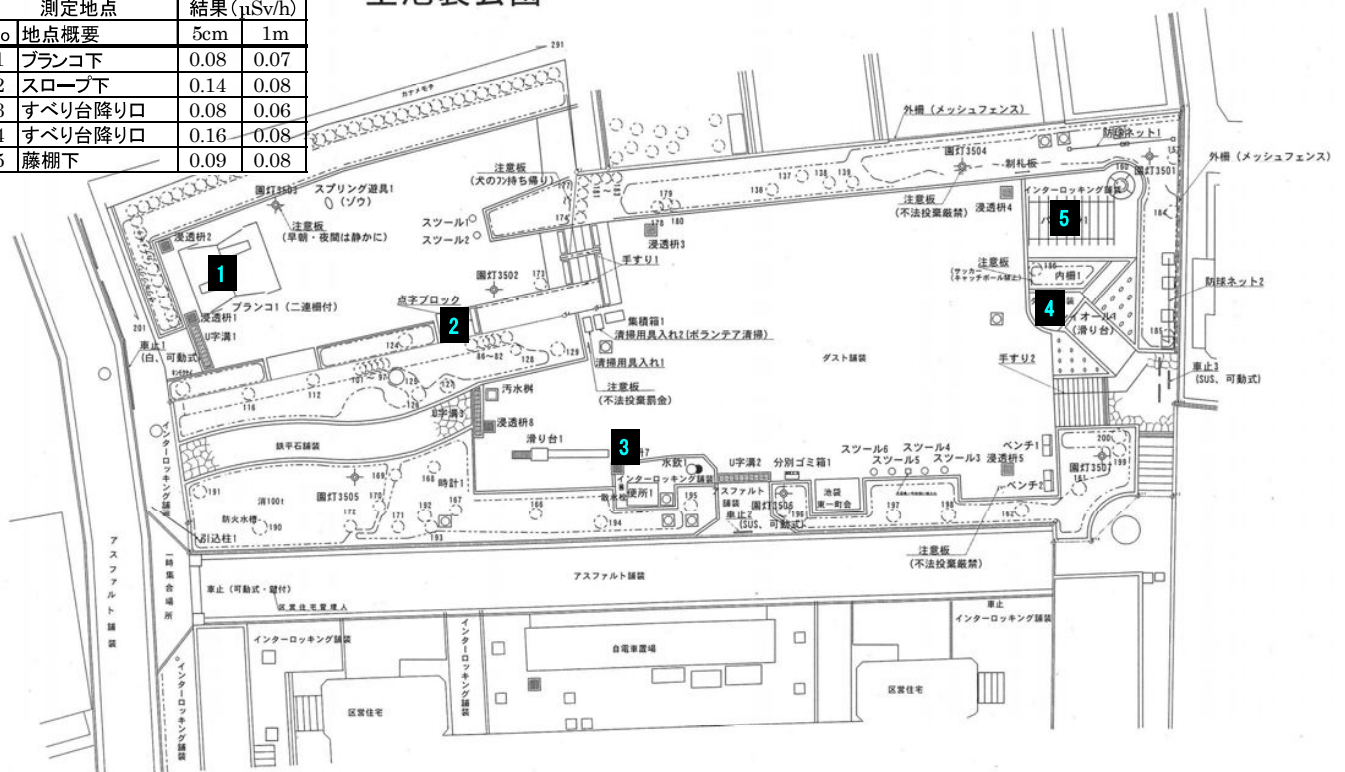
7月10日測定			
上池袋二丁目児童遊園			
(上池袋2-23-10)			
測定地点	結果 (μSv/h)		
No	地点概要	5cm	1m
1	側溝	0.08	0.07
2	すべり台降り口	0.08	0.07
3	樹木根元	0.10	0.08
4	雨水ます	0.06	0.07
5	ベンチ下	0.13	0.08

上池袋二丁目児童遊園

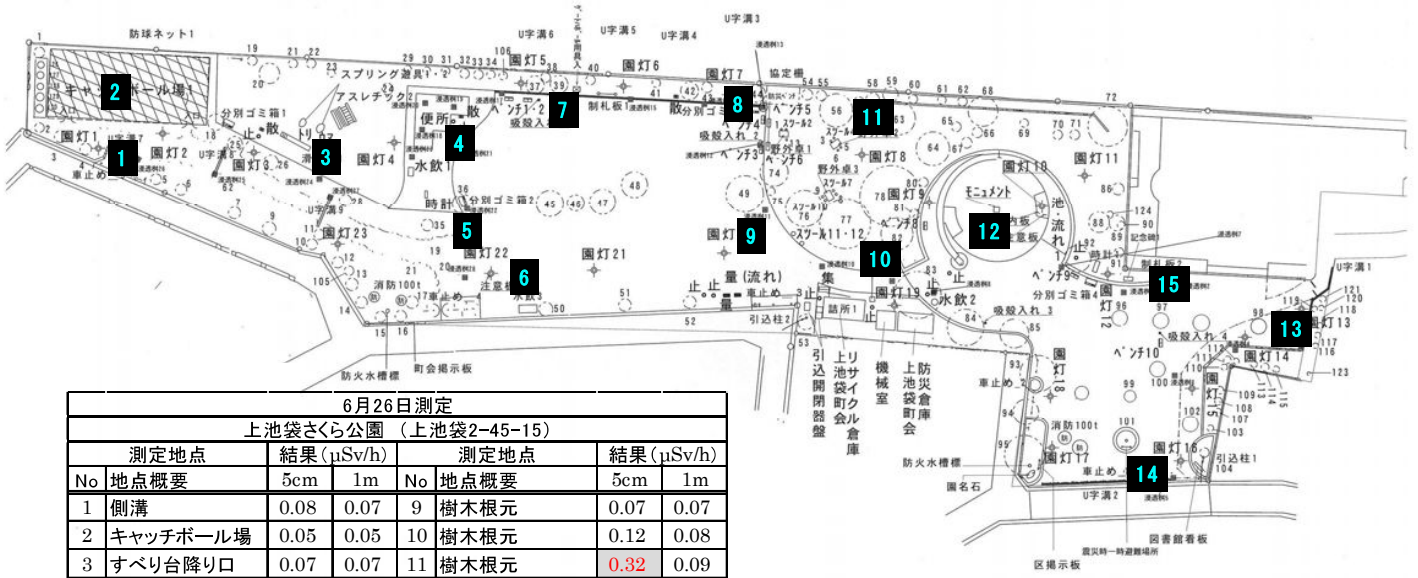


7月10日測定			
上池袋公園			
(上池袋2-25-9)			
測定地点	結果 (μSv/h)		
No	地点概要	5cm	1m
1	ブランコ下	0.08	0.07
2	スロープ下	0.14	0.08
3	すべり台降り口	0.08	0.06
4	すべり台降り口	0.16	0.08
5	藤棚下	0.09	0.08

上池袋公園

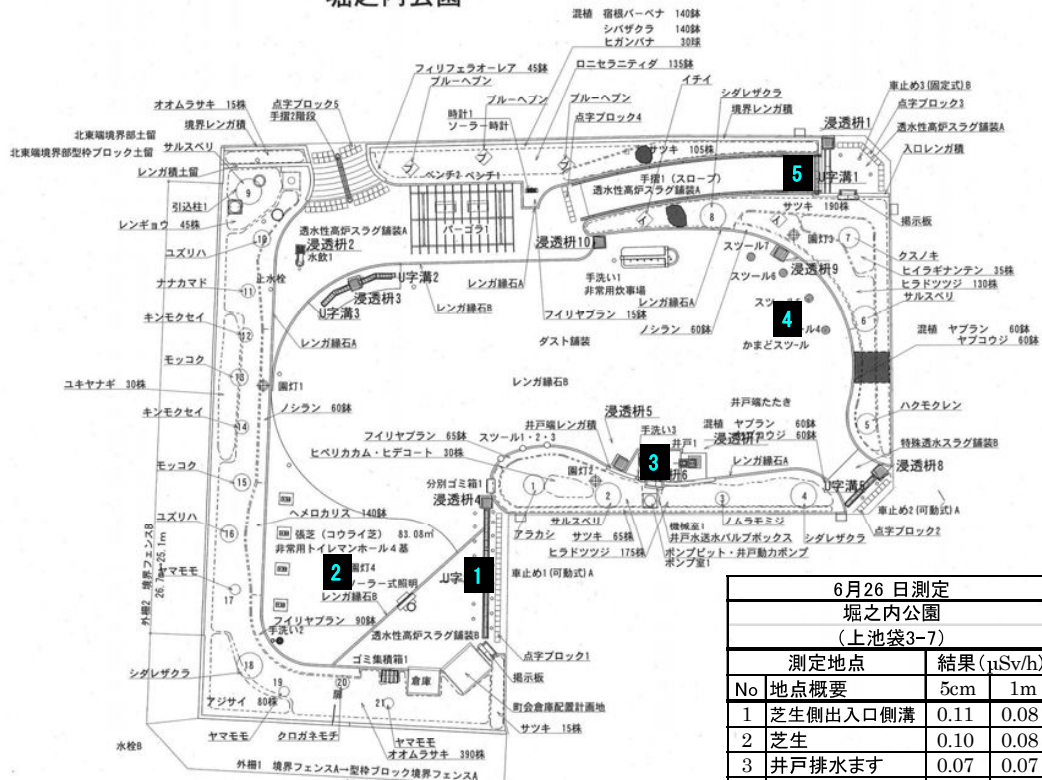


上池袋さくら公園

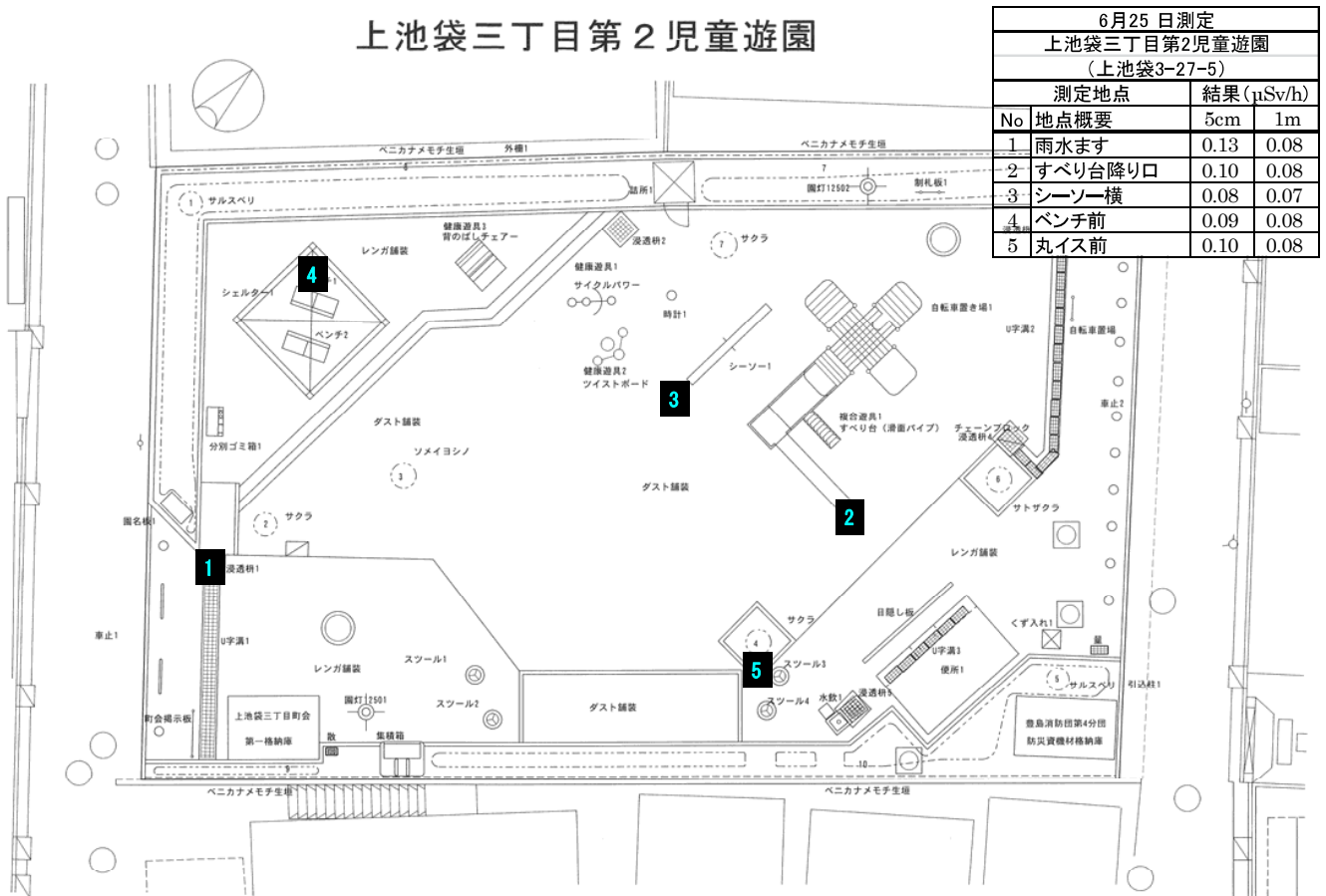
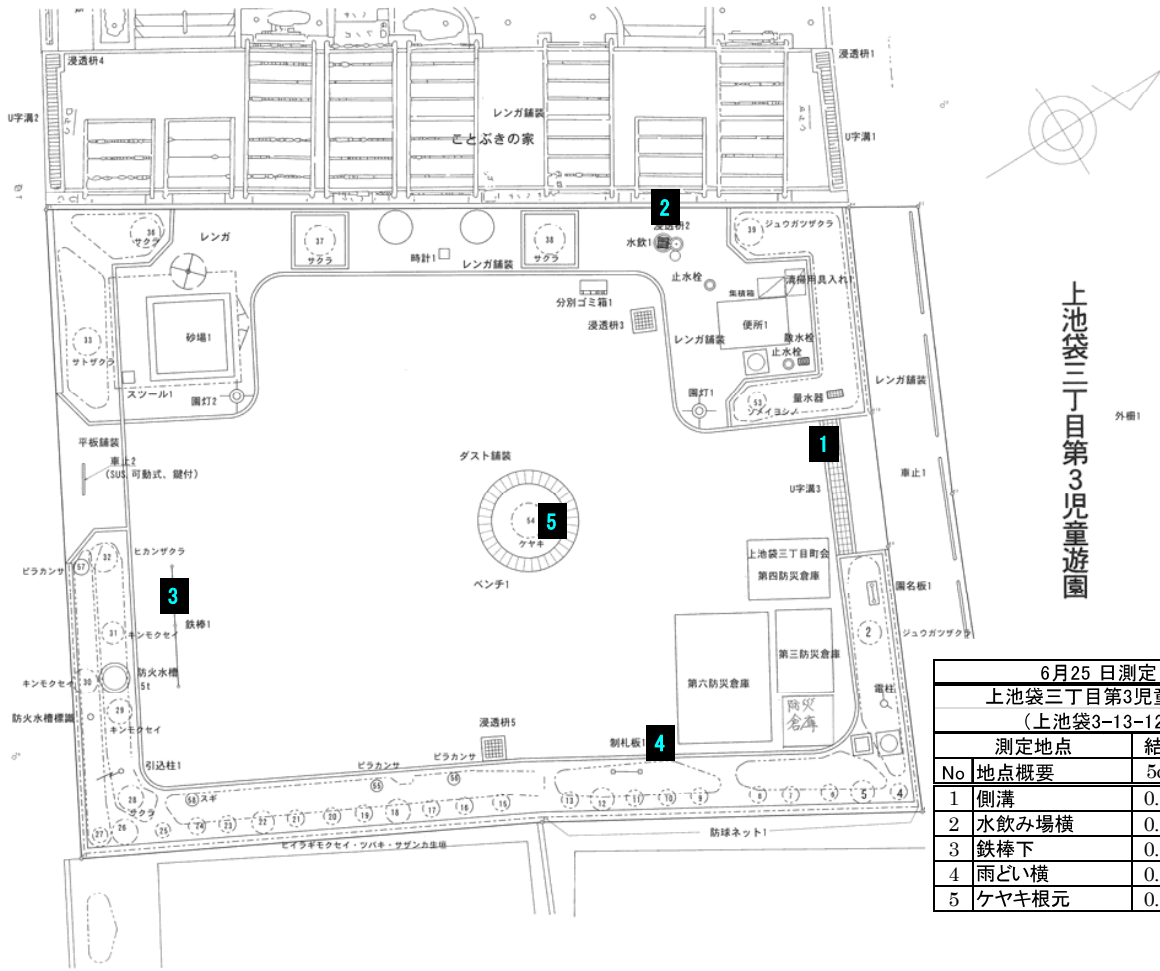


6月26日測定 上池袋さくら公園 (上池袋2-45-15)					
測定地点		結果 (μSv/h)		測定地点	
No	地点概要	5cm	1m	No	地点概要
1	側溝	0.08	0.07	9	樹木根元
2	キャッチボール場	0.05	0.05	10	樹木根元
3	すべり台降り口	0.07	0.07	11	樹木根元
4	雨どい下	0.09	0.08	12	モニュメント前
5	雨水ます	0.23	0.10	13	側溝
6	雨水ます	0.08	0.09	14	側溝
7	雨水ます	0.07	0.08	15	雨水ます
8	側溝	0.11	0.08		

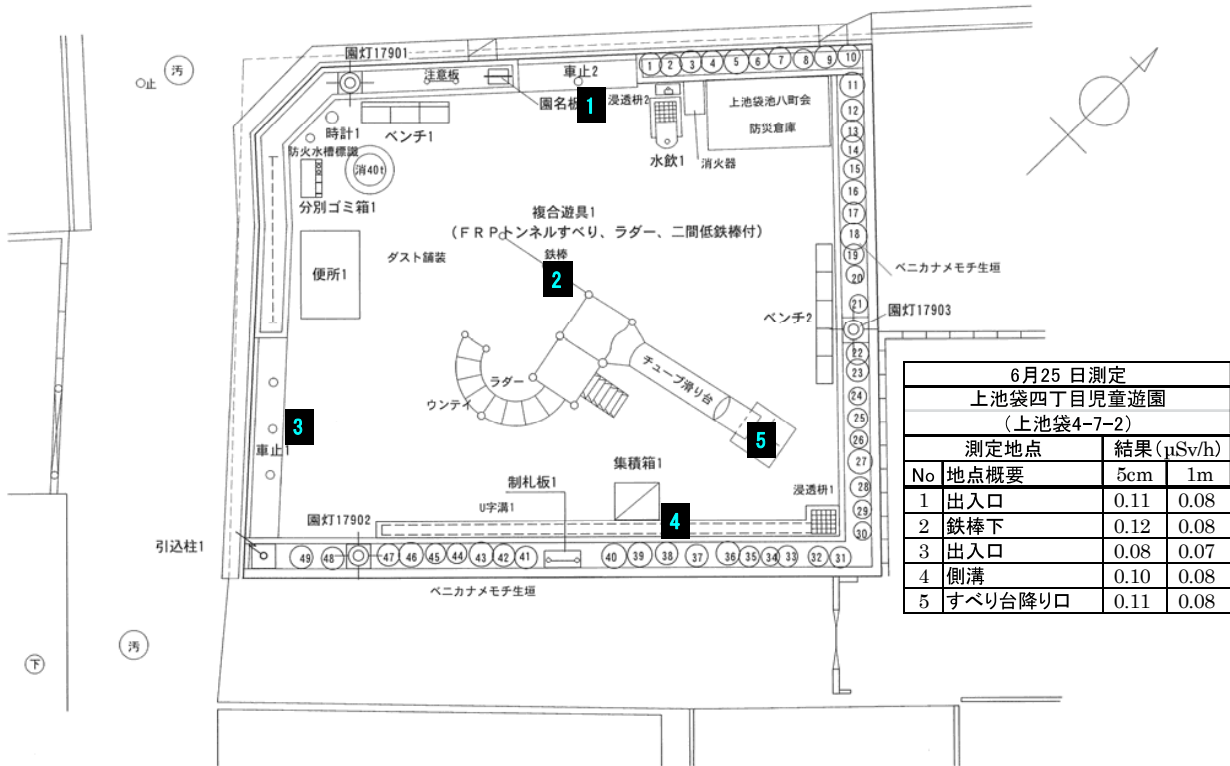
堀之内公園



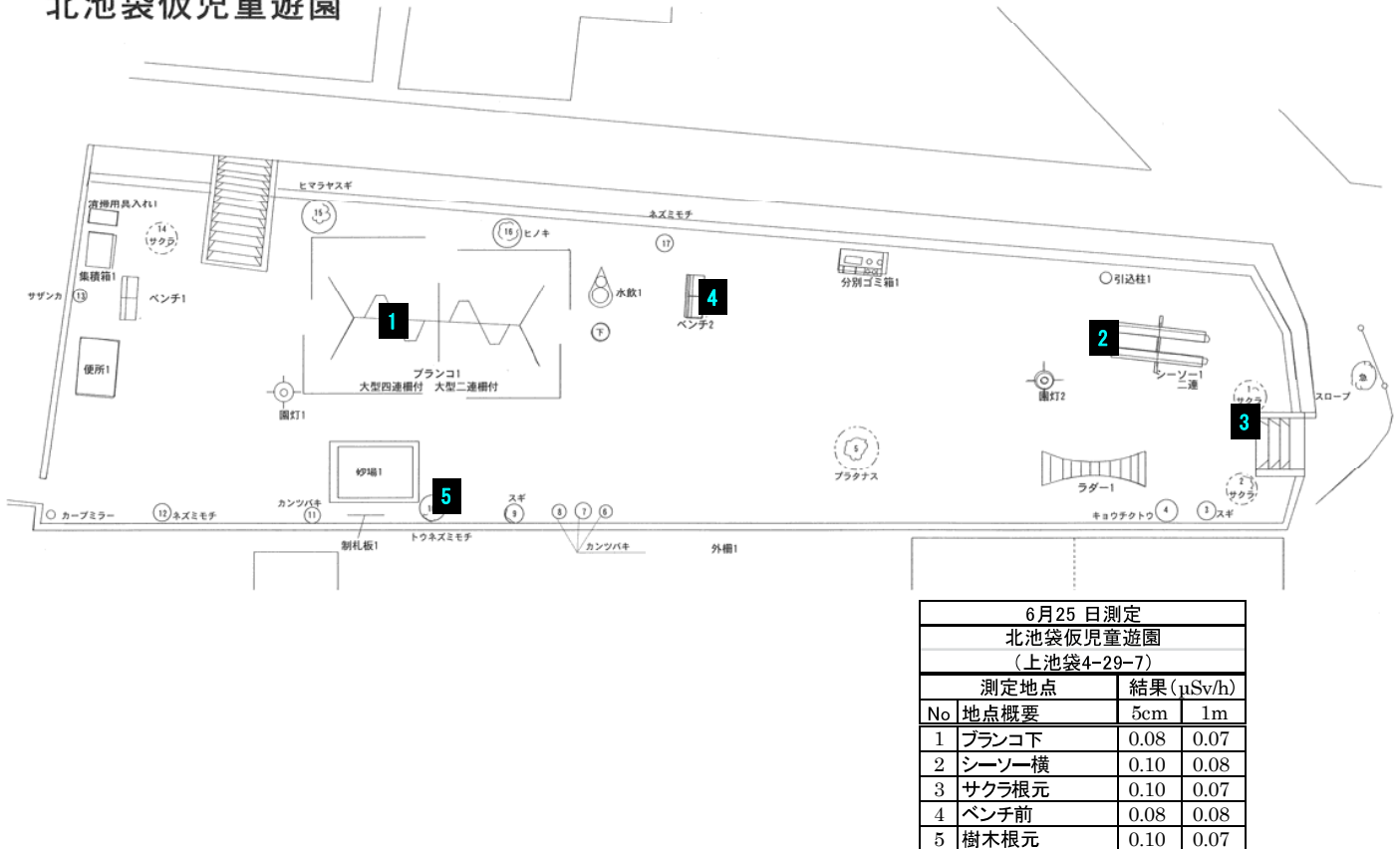
6月26日測定 堀之内公園 (上池袋3-7)			
測定地点		結果 (μSv/h)	
No	地点概要	5cm	1m
1	芝生側出入口側溝	0.11	0.08
2	芝生	0.10	0.08
3	井戸排水ます	0.07	0.07
4	かまどベンチ前	0.09	0.08
5	スロープ下側溝	0.10	0.09



上池袋四丁目児童遊園

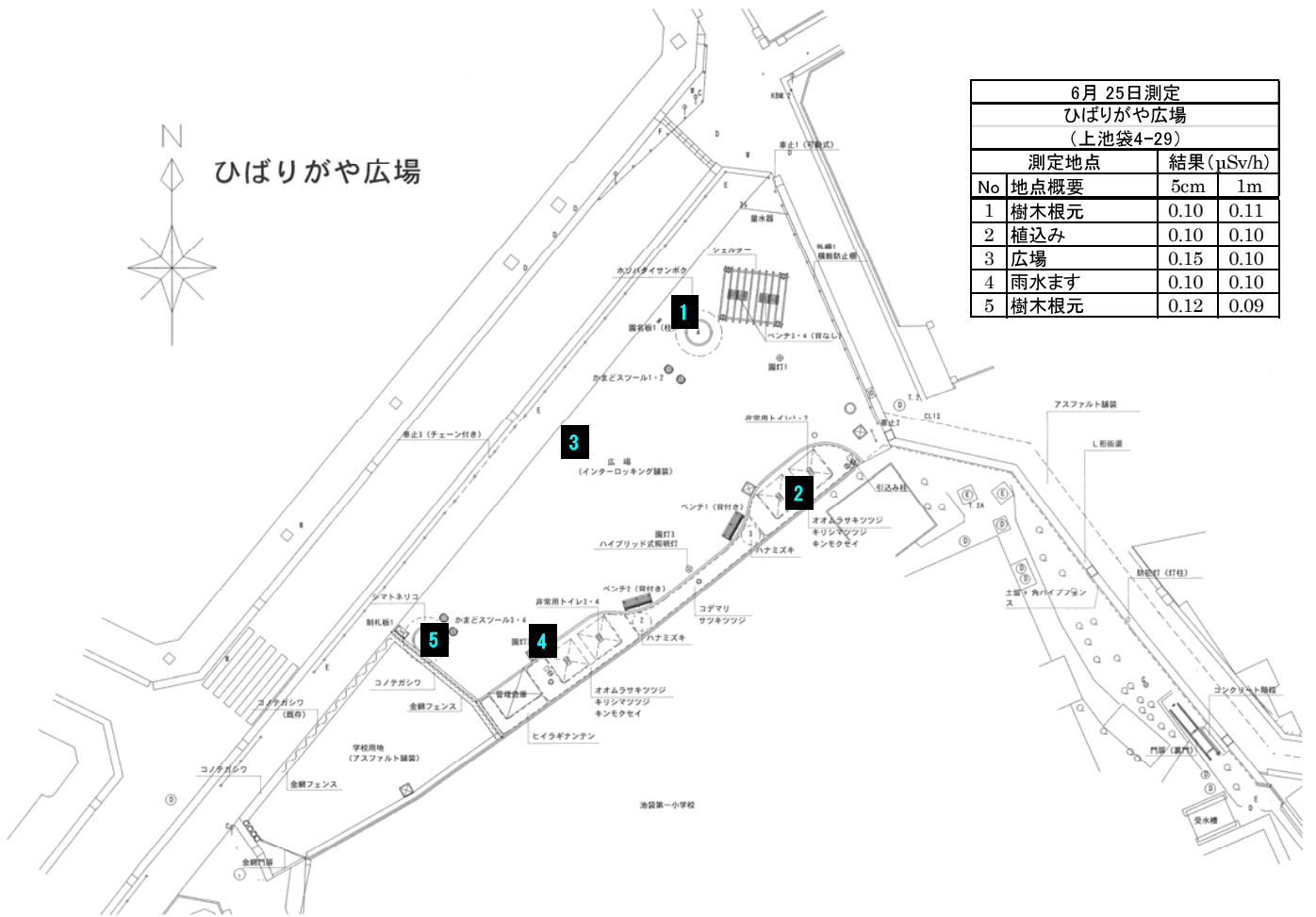


北池袋仮児童遊園



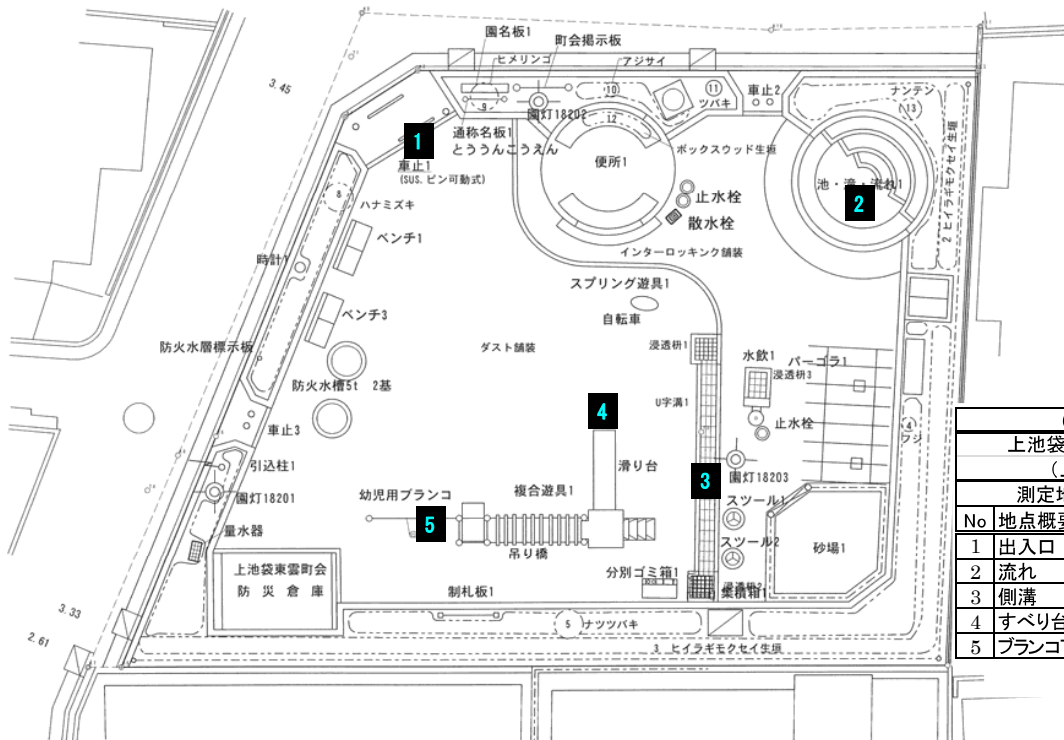


ひばりがや広場



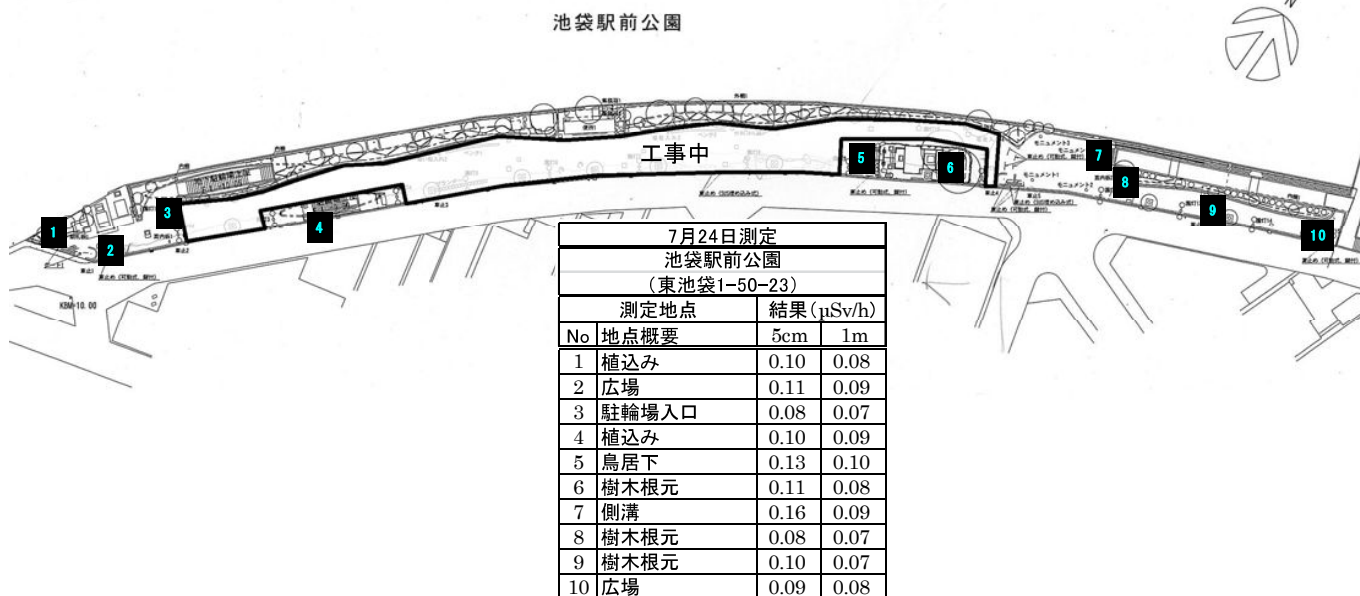
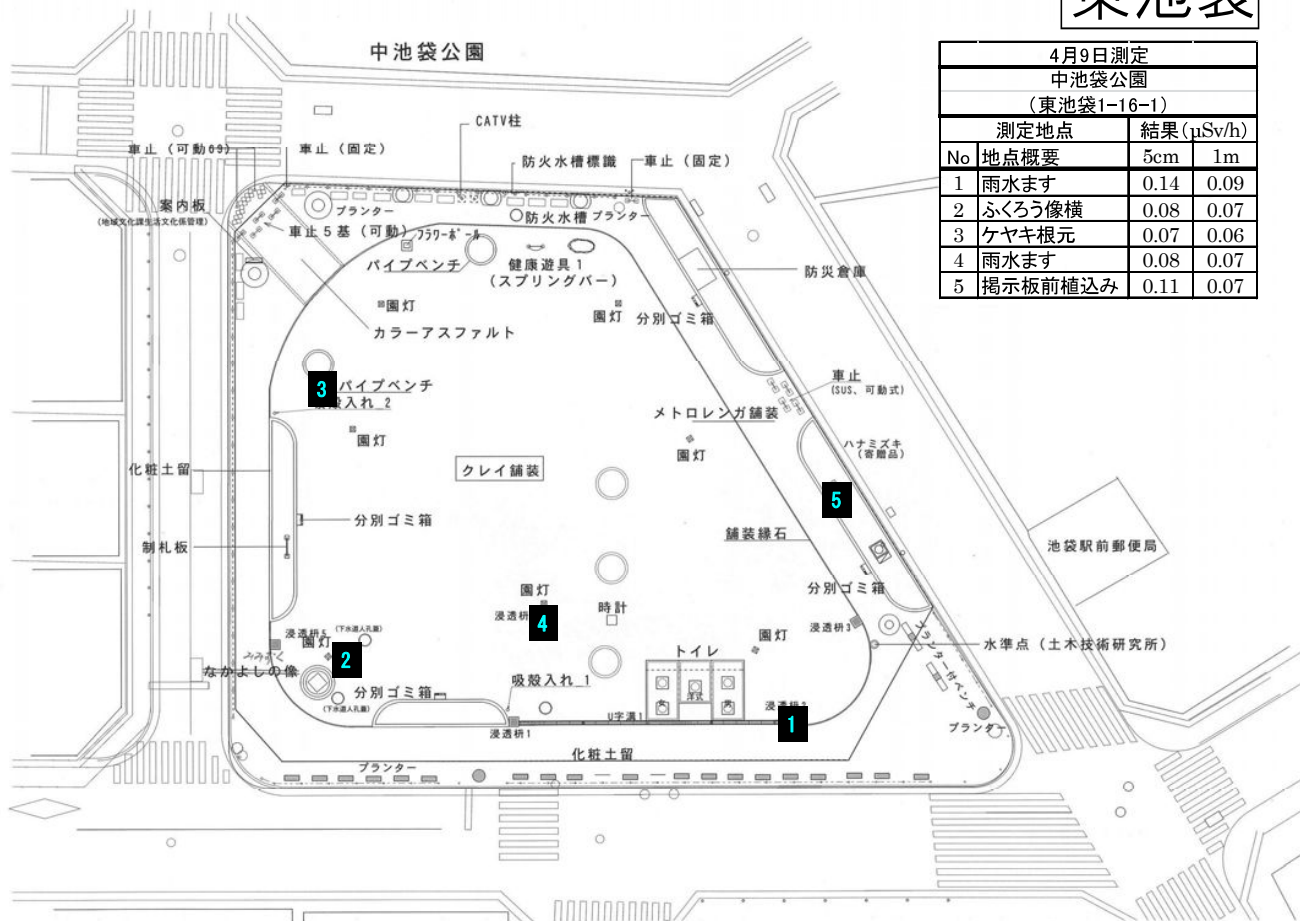
6月25日測定 ひばりがや広場 (上池袋4-29)			
測定地点		結果 (μSv/h)	
No	地点概要	5cm	1m
1	樹木根元	0.10	0.11
2	植込み	0.10	0.10
3	広場	0.15	0.10
4	雨水ます	0.10	0.10
5	樹木根元	0.12	0.09

上池袋四丁目第2児童遊園

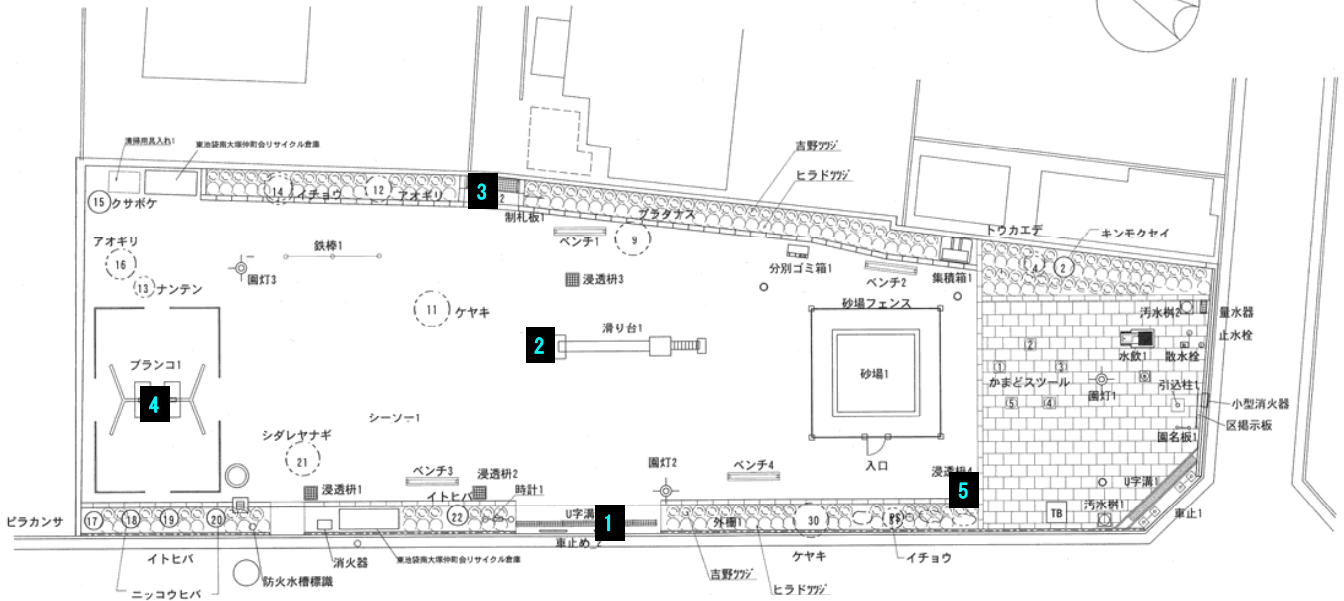


6月25日測定 上池袋四丁目第2児童遊園 (上池袋4-39-6)			
測定地点		結果 (μSv/h)	
No	地点概要	5cm	1m
1	出入口	0.10	0.08
2	流れ	0.11	0.08
3	倒溝	0.09	0.08
4	すべり台降り口	0.10	0.09
5	ブランコ	0.08	0.08

東池袋

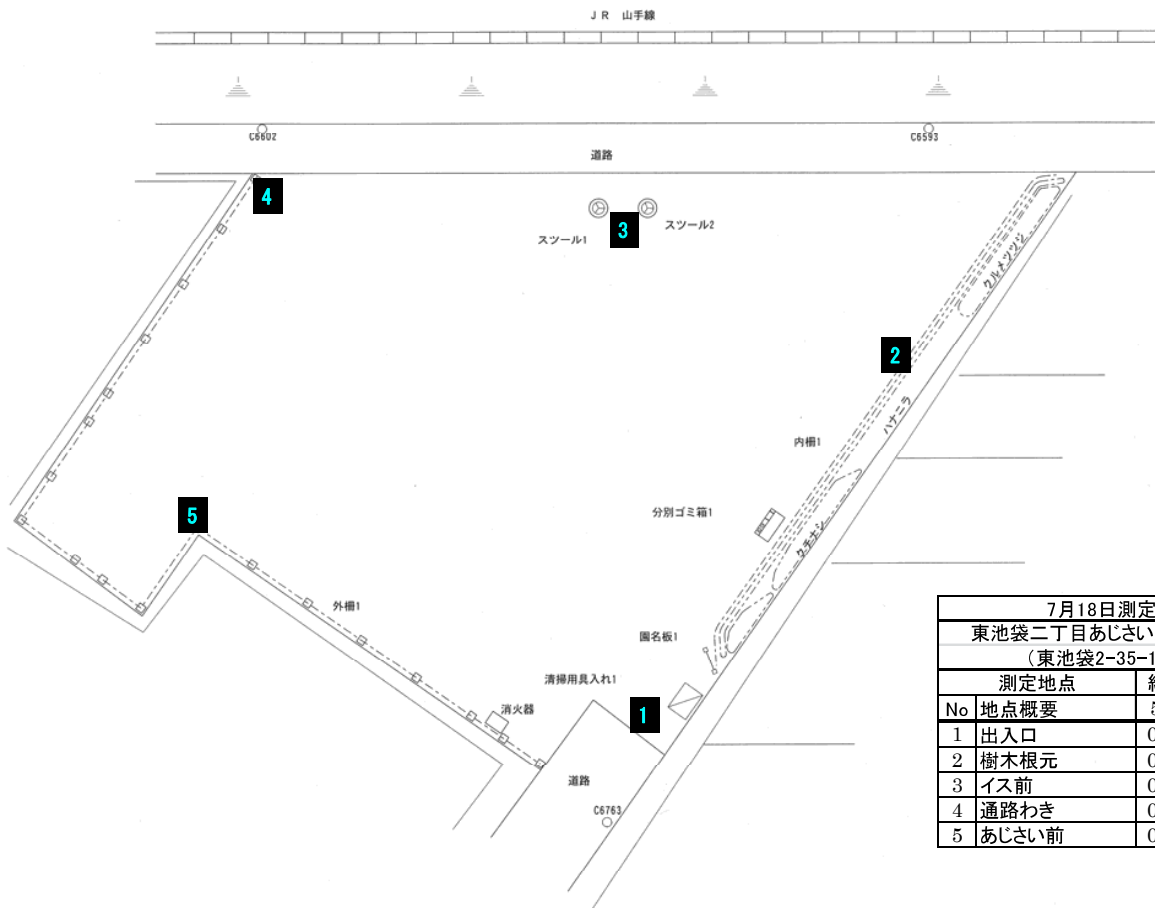


東池袋二丁目児童遊園



7月23日測定			
東池袋二丁目児童遊園 (東池袋2-26-1)			
測定地点		結果 (μSv/h)	
No	地点概要	5cm	1m
1	側溝	0.09	0.09
2	すべり台降り口	0.07	0.08
3	側溝	0.08	0.08
4	ブランコ下	0.08	0.08
5	雨水ます	0.17	0.11

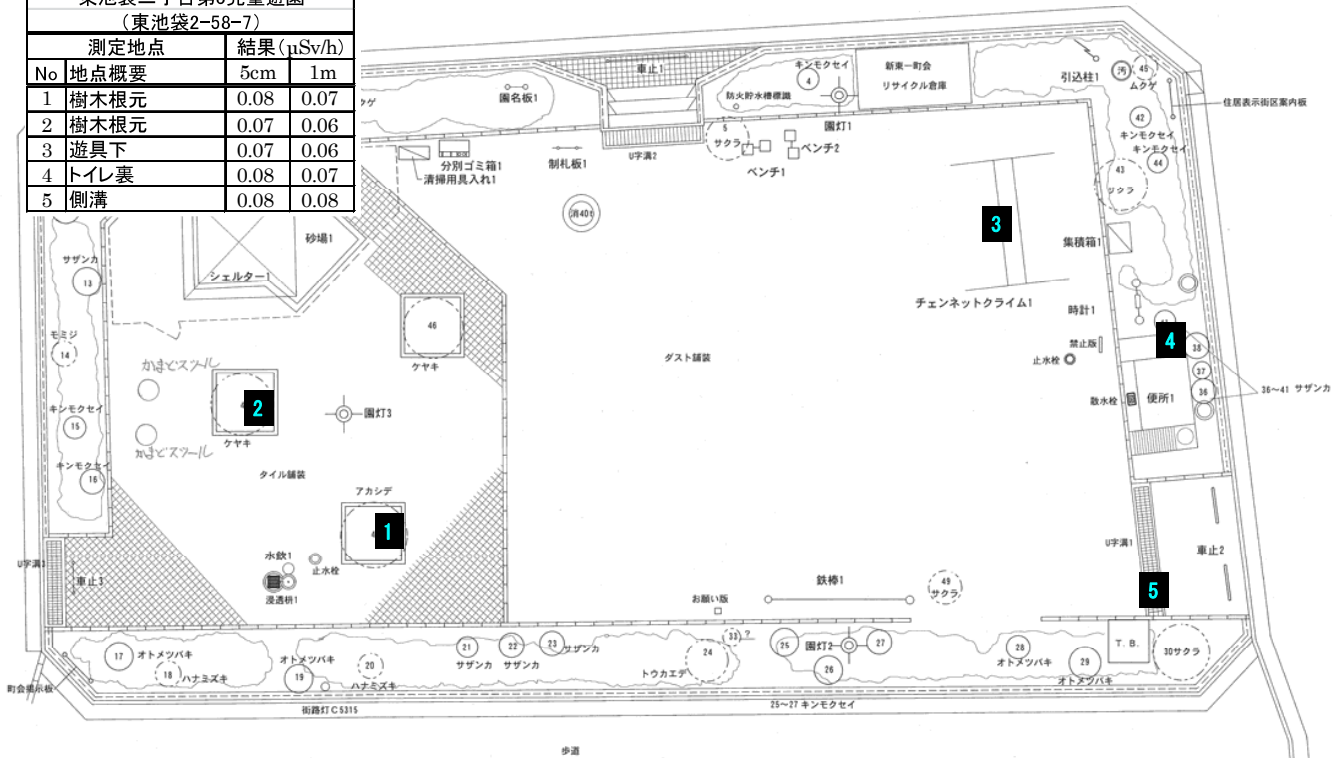
東池袋二丁目あじさい児童遊園



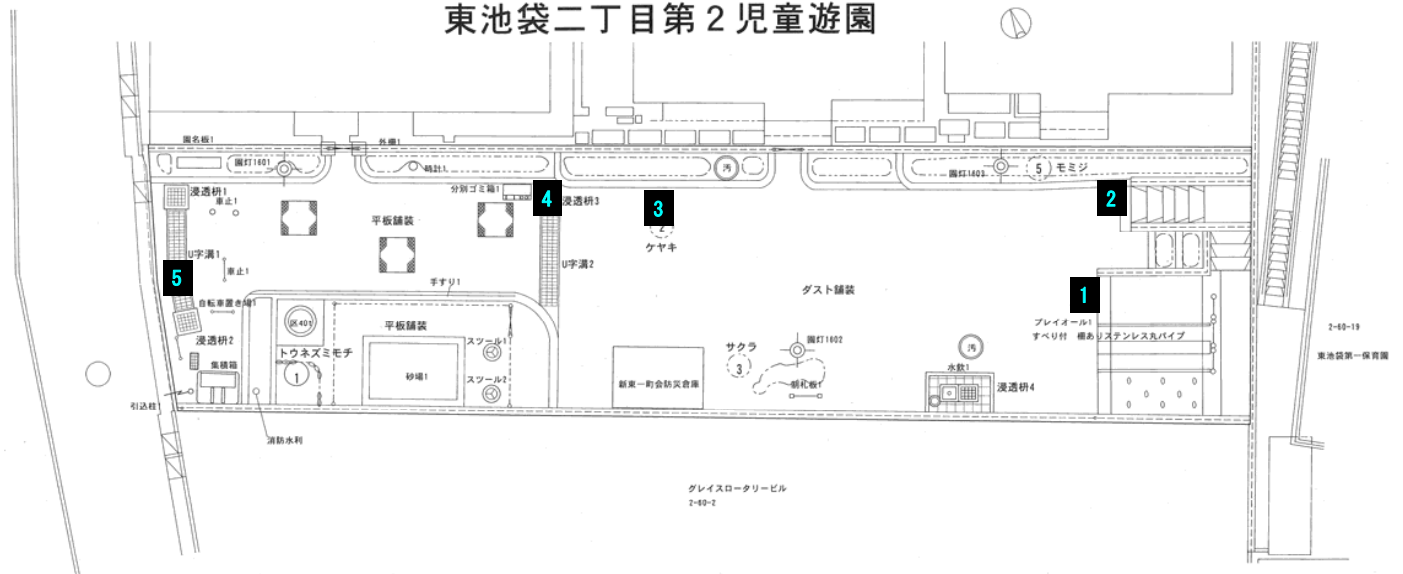
7月18日測定			
東池袋二丁目あじさい児童遊園 (東池袋2-35-14)			
測定地点		結果 (μSv/h)	
No	地点概要	5cm	1m
1	出入口	0.08	0.07
2	樹木根元	0.09	0.06
3	イス前	0.09	0.06
4	通路わき	0.08	0.07
5	あじさい前	0.10	0.08

東池袋二丁目第3 児童遊園

7月18日測定			
東池袋二丁目第3児童遊園 (東池袋2-58-7)			
測定地点		結果 (μSv/h)	
No	地点概要	5cm	1m
1	樹木根元	0.08	0.07
2	樹木根元	0.07	0.06
3	遊具下	0.07	0.06
4	トイレ裏	0.08	0.07
5	側溝	0.08	0.08

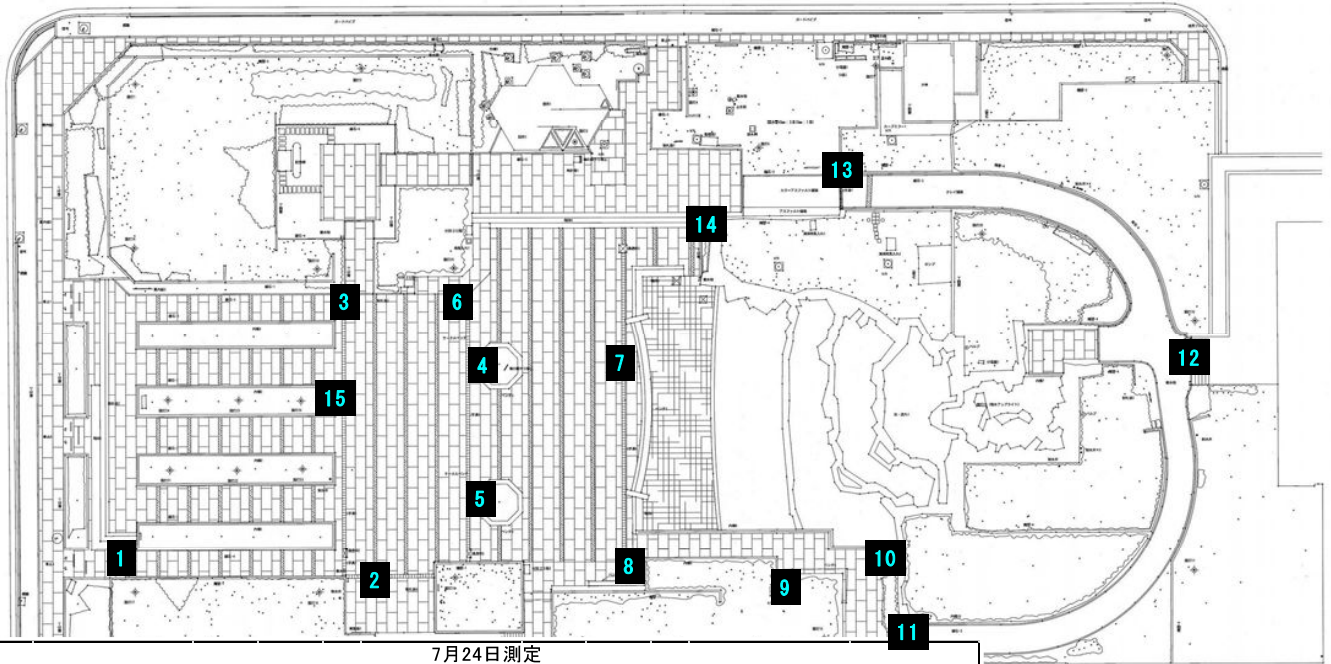


東池袋二丁目第2 児童遊園



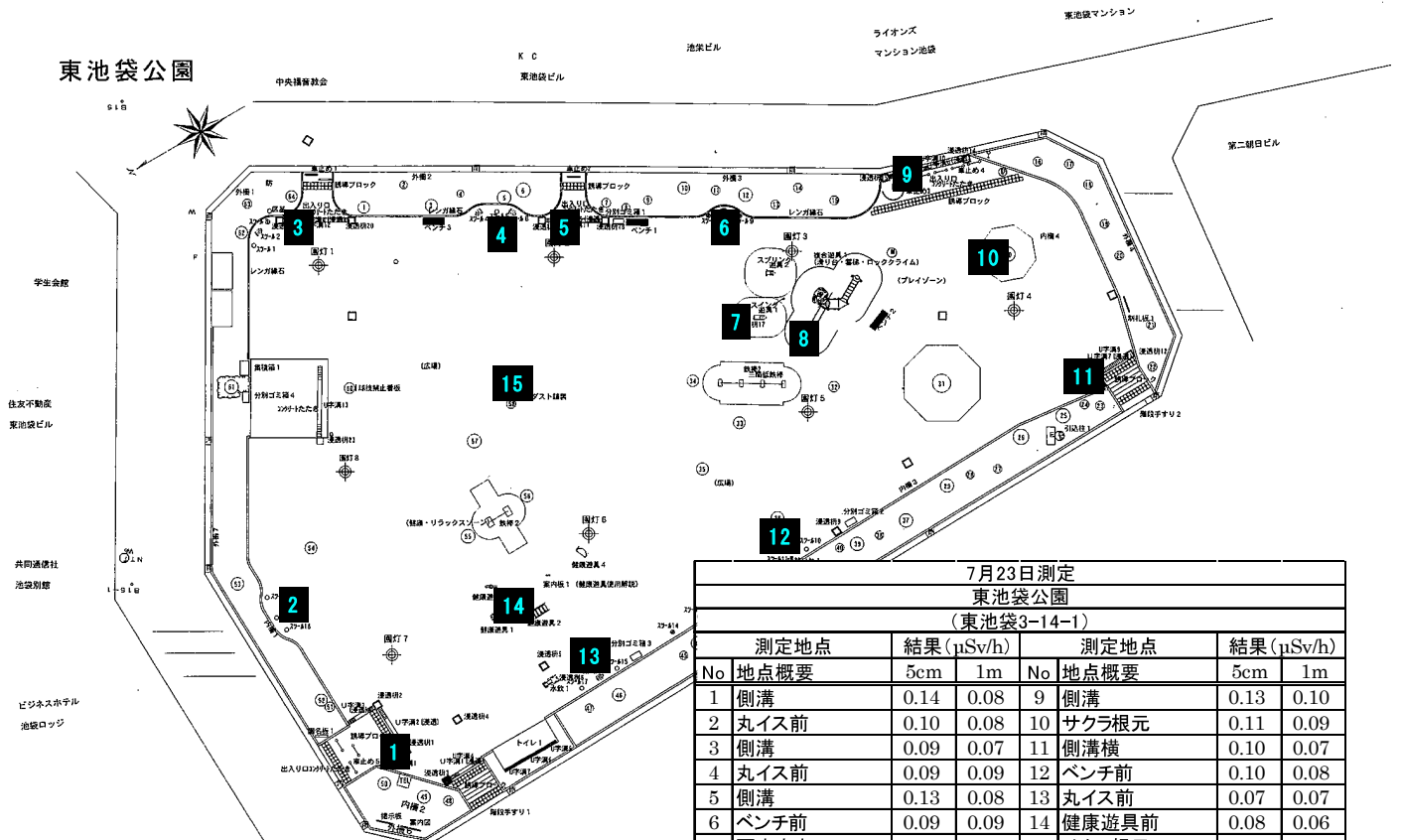
7月18日測定			
東池袋二丁目第2児童遊園 (東池袋2-60-7)			
測定地点		結果 (μSv/h)	
No	地点概要	5cm	1m
1	すべり台降り口	0.11	0.07
2	階段下	0.20	0.08
3	ケヤキ根元	0.13	0.07
4	雨水ます	0.10	0.07
5	側溝	0.13	0.08

東池袋中央公園



7月24日測定 東池袋中央公園 (東池袋3-1-6)											
測定地点		結果(μSv/h)		測定地点		結果(μSv/h)		測定地点		結果(μSv/h)	
No	地点概要	5cm	1m	No	地点概要	5cm	1m	No	地点概要	5cm	1m
1	側溝	0.10	0.08	6	側溝	0.13	0.09	11	通路泥留り	0.13	0.10
2	側溝	0.10	0.09	7	側溝	0.17	0.11	12	階段下	0.13	0.09
3	側溝	0.10	0.09	8	ベンチ前	0.08	0.08	13	雨水ます	0.17	0.10
4	樹木根元	0.14	0.08	9	ベンチ裏	0.11	0.07	14	通路脇	0.17	0.10
5	樹木根元	0.14	0.09	10	通路脇	0.12	0.10	15	樹木根元	0.15	0.09

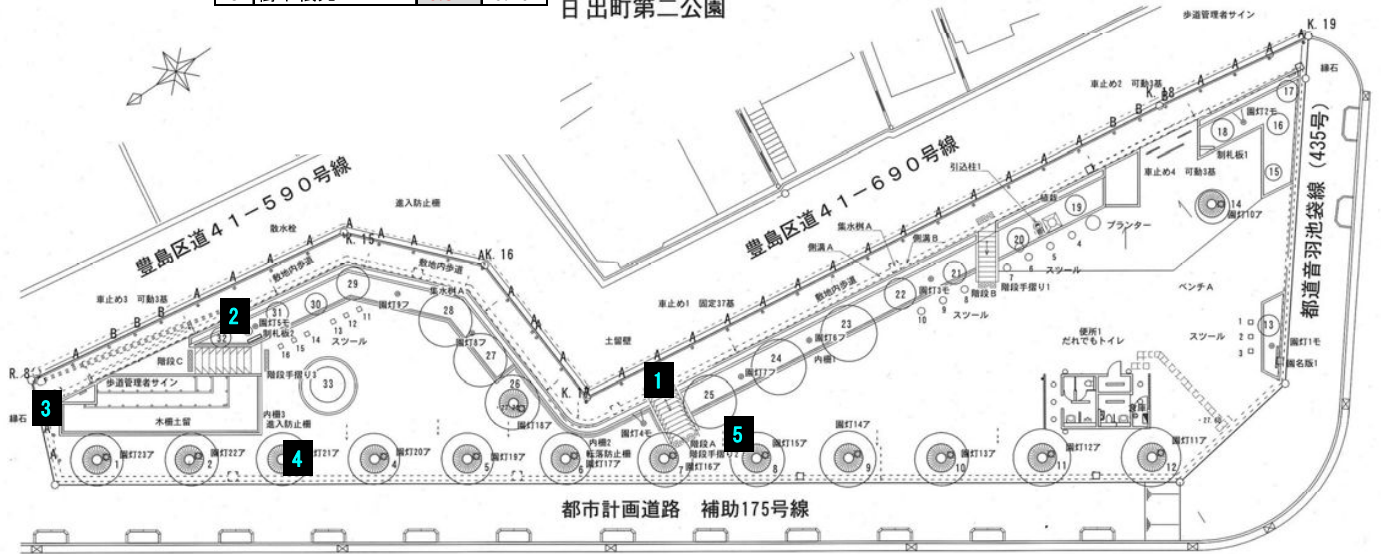
東池袋公園



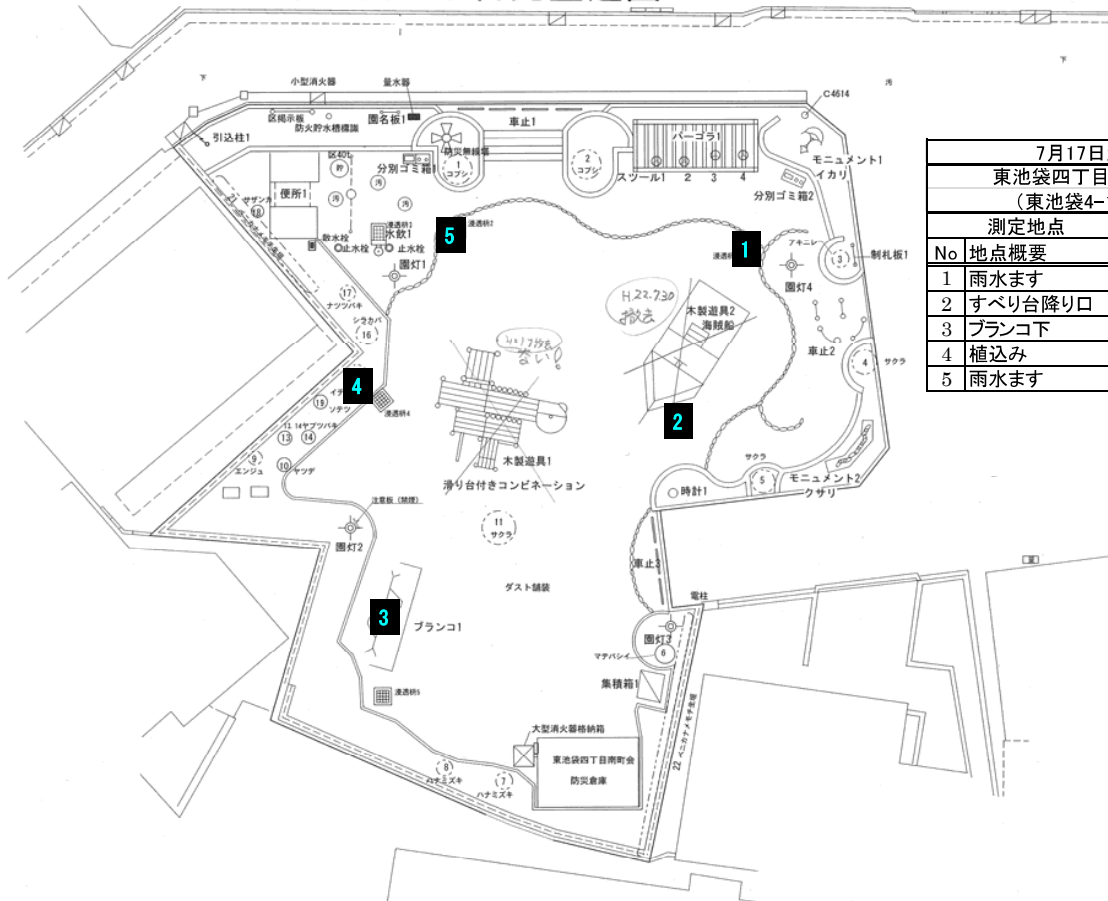
7月23日測定 東池袋公園 (東池袋3-14-1)							
測定地点		結果(μSv/h)		測定地点		結果(μSv/h)	
No	地点概要	5cm	1m	No	地点概要	5cm	1m
1	側溝	0.14	0.08	9	側溝	0.13	0.10
2	丸イス前	0.10	0.08	10	サクラ根元	0.11	0.09
3	側溝	0.09	0.07	11	側溝横	0.10	0.07
4	丸イス前	0.09	0.09	12	ベンチ前	0.10	0.08
5	側溝	0.13	0.08	13	丸イス前	0.07	0.07
6	ベンチ前	0.09	0.09	14	健康遊具前	0.08	0.06
7	雨水ます	0.09	0.07	15	サクラ根元	0.07	0.06
8	すべり台降り口	0.07	0.06				

5月23日測定			
日出町第二公園			
(東池袋4-4)			
測定地点		結果(μSv/h)	
No	地点概要	5cm	1m
1	側溝	0.09	0.08
2	雨水ます	0.10	0.09
3	植込み	0.13	0.10
4	樹木根元	0.24	0.10
5	樹木根元	0.32	0.10

日出町第二公園

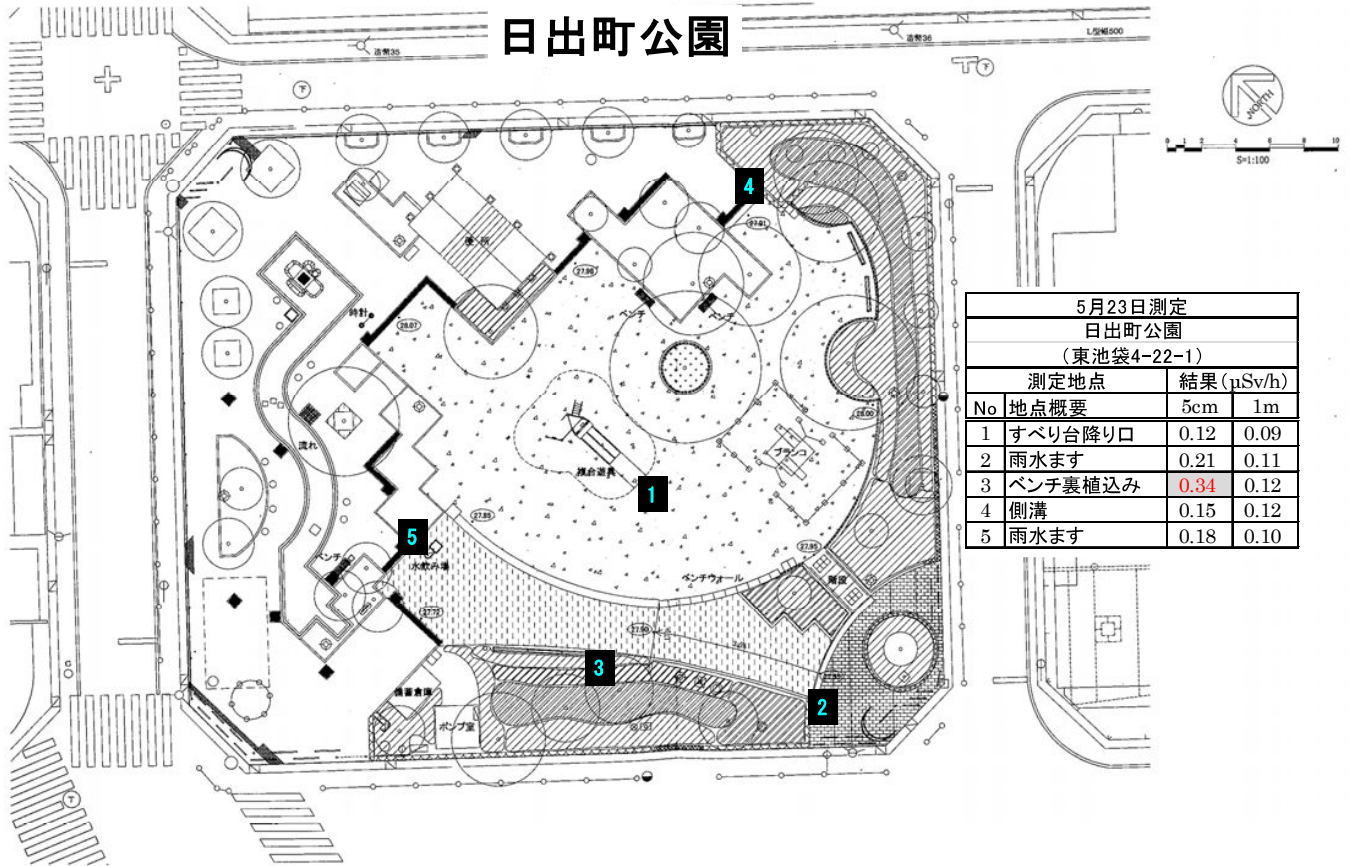


東池袋四丁目児童遊園



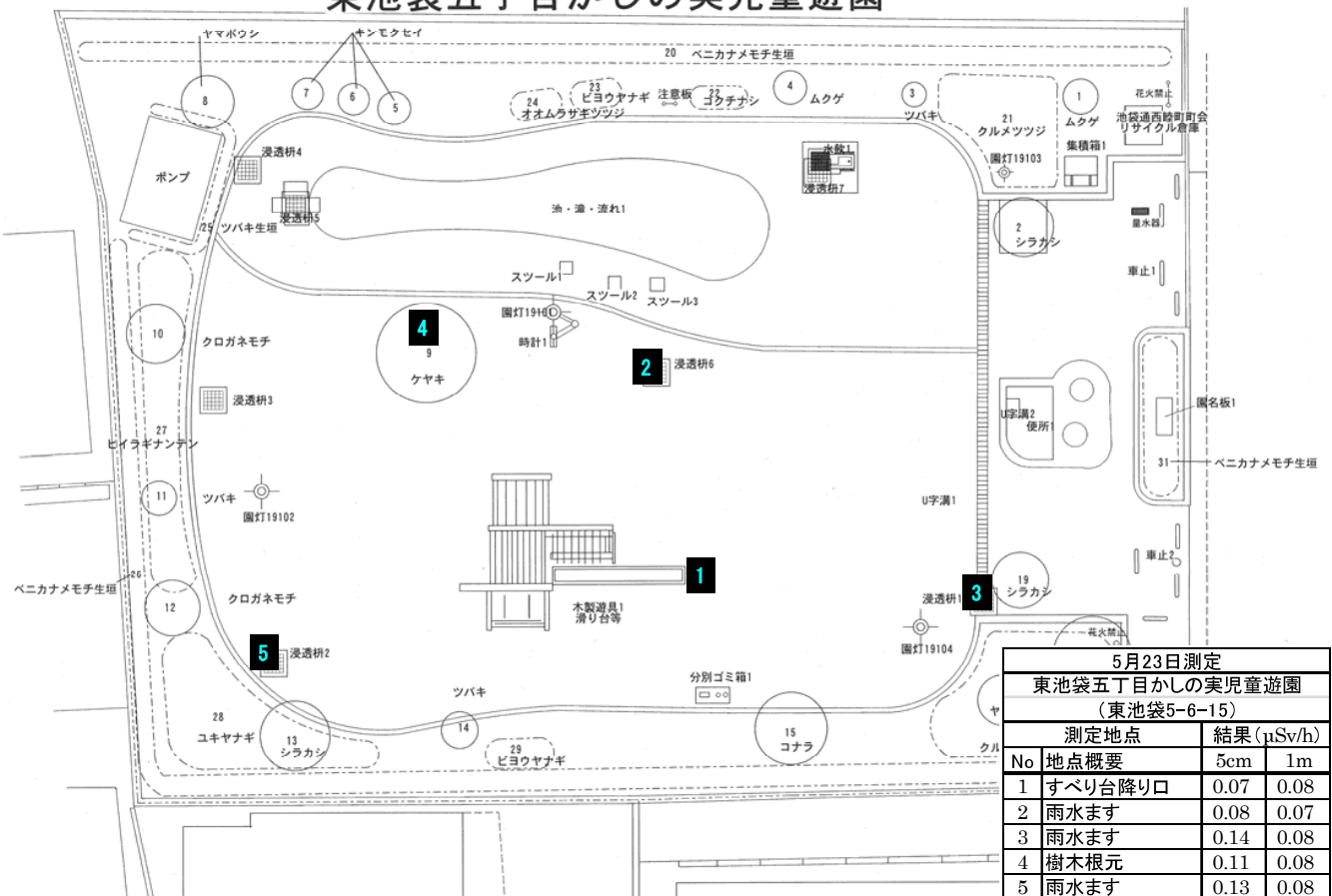
7月17日測定			
東池袋四丁目児童遊園			
(東池袋4-18-11)			
測定地点		結果(μSv/h)	
No	地点概要	5cm	1m
1	雨水ます	0.07	0.08
2	すべり台降り口	0.07	0.07
3	ブランコ下	0.06	0.06
4	植込み	0.09	0.08
5	雨水ます	0.07	0.07

日出町公園



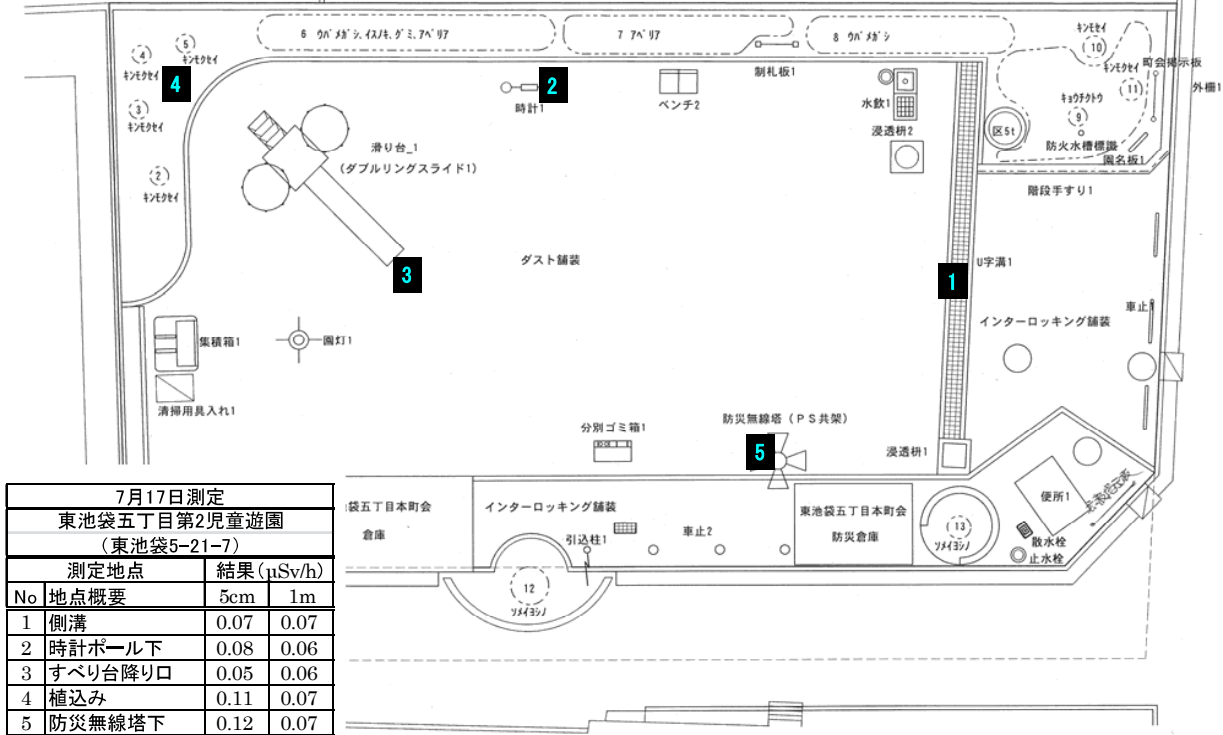
5月23日測定 日出町公園 (東池袋4-22-1)			
No	測定地点 地点概要	結果 (μSv/h)	
		5cm	1m
1	すべり台降り口	0.12	0.09
2	雨水ます	0.21	0.11
3	ベンチ裏植込み	0.34	0.12
4	側溝	0.15	0.12
5	雨水ます	0.18	0.10

東池袋五丁目かしの実児童遊園

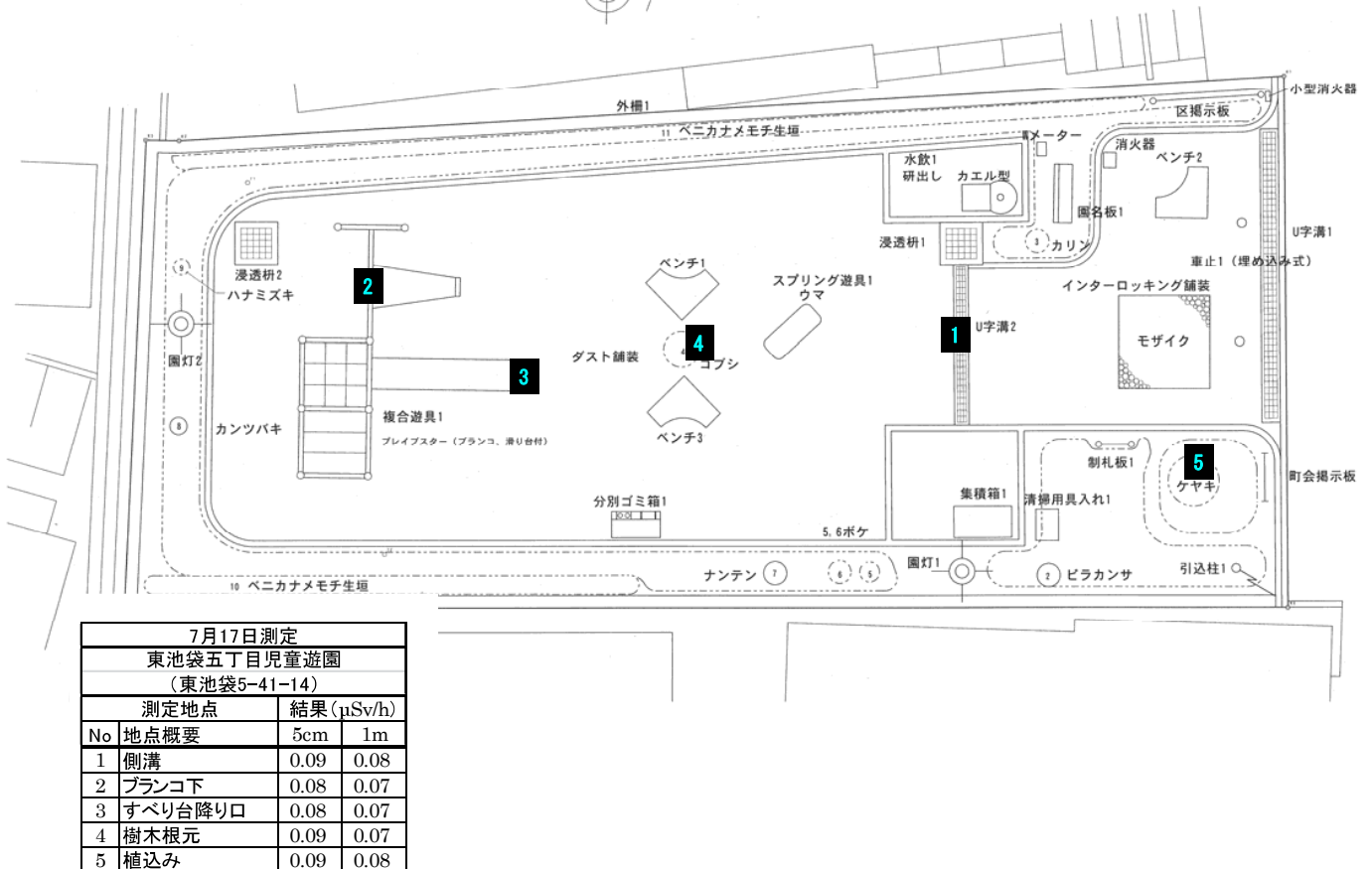


5月23日測定 東池袋五丁目かしの実児童遊園 (東池袋5-6-15)			
No	測定地点 地点概要	結果 (μSv/h)	
		5cm	1m
1	すべり台降り口	0.07	0.08
2	雨水ます	0.08	0.07
3	雨水ます	0.14	0.08
4	樹木根元	0.11	0.08
5	雨水ます	0.13	0.08

東池袋五丁目第2児童遊園

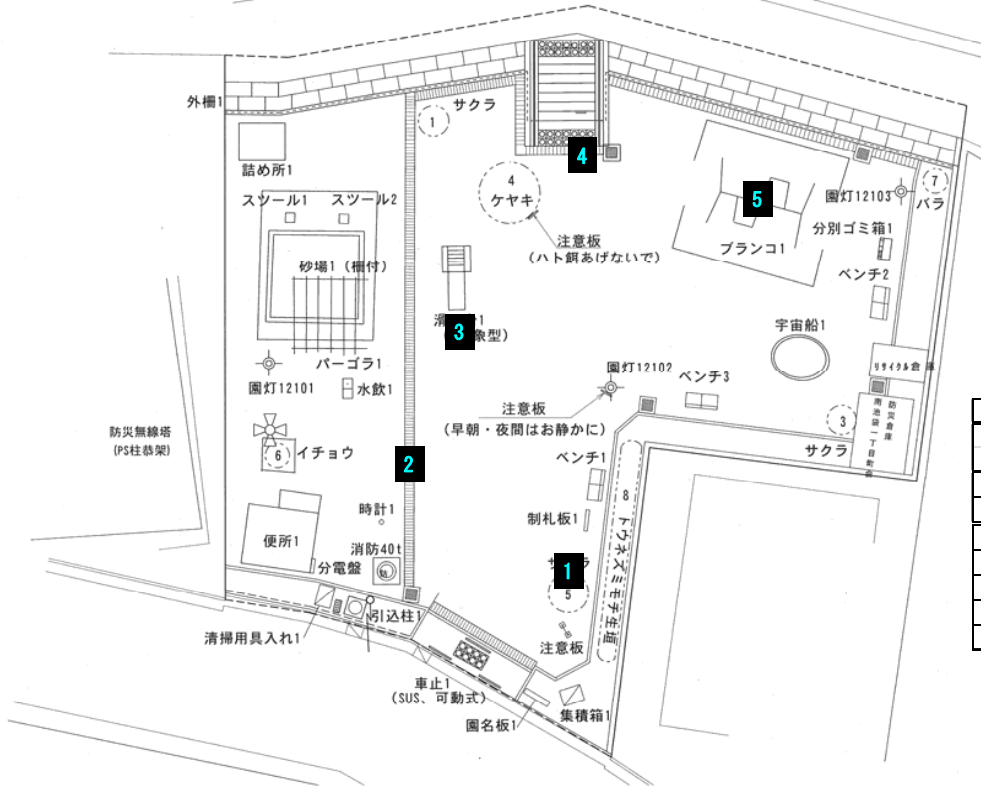


東池袋五丁目児童遊園



南池袋一丁目児童遊園

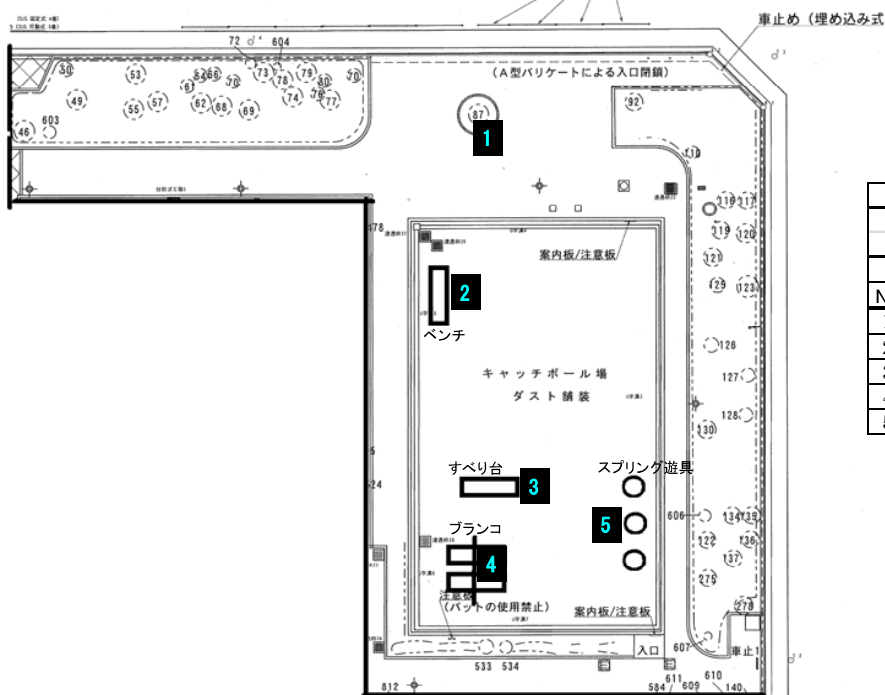
南池袋



5月23日測定			
南池袋一丁目児童遊園			
(南池袋1-4-3)			
測定地点		結果 (μSv/h)	
No	地点概要	5cm	1m
1	出入口サクラ根元	0.06	0.05
2	時計脇側溝	0.09	0.08
3	すべり台降り口	0.06	0.07
4	出入口側溝	0.11	0.08
5	ブランコ下	0.08	0.07

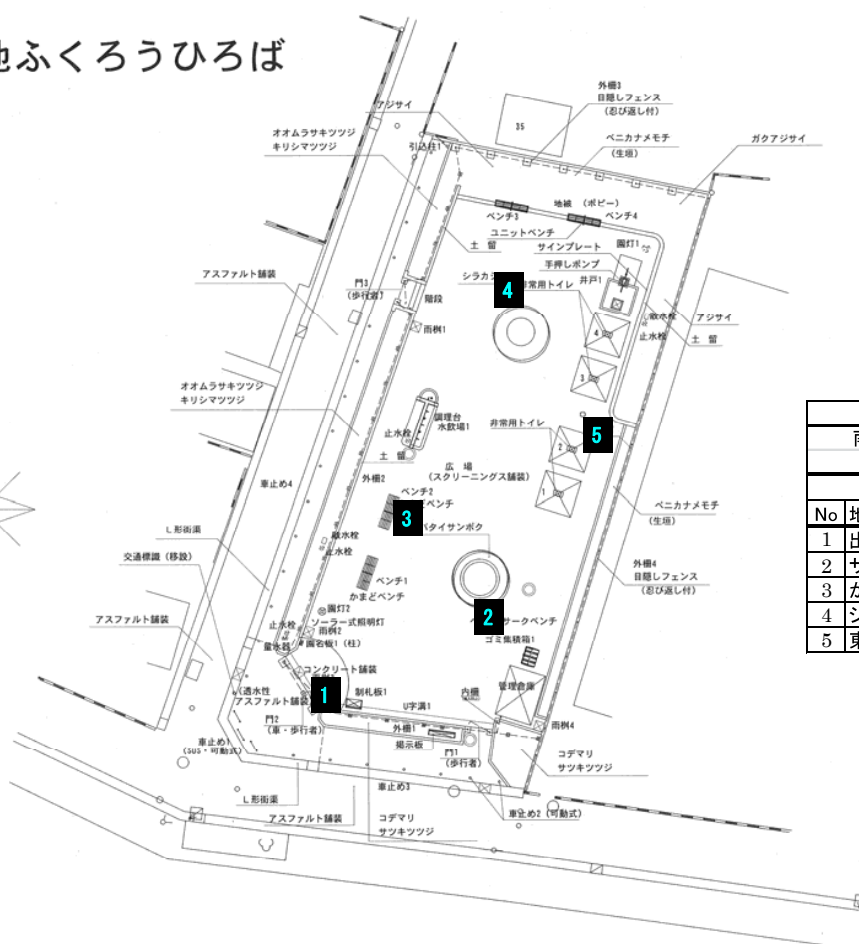
南池袋公園

ガードパイプ (緑・白、抜き差し式)



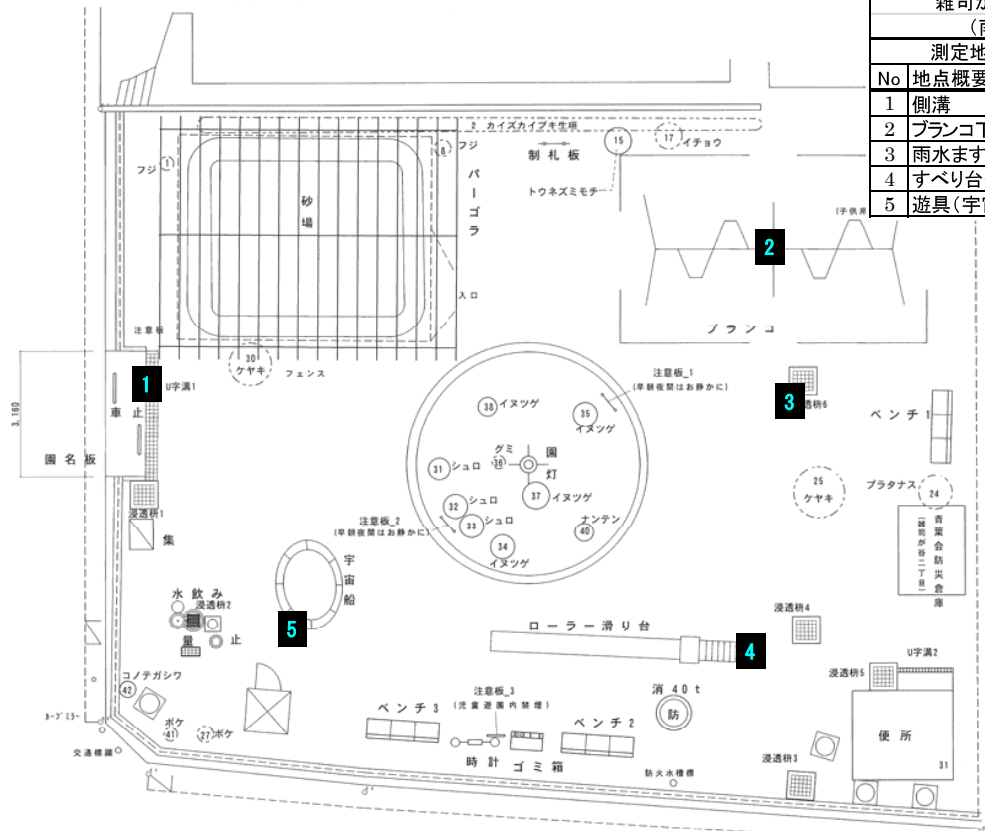
5月23日測定			
南池袋公園			
(南池袋2-21-1)			
測定地点		結果 (μSv/h)	
No	地点概要	5cm	1m
1	ケヤキ根元	0.14	0.10
2	ベンチ前	0.08	0.08
3	すべり台降り口	0.17	0.09
4	ブランコ下	0.09	0.08
5	スプリング遊具前	0.09	0.09

南池ふくろうひろば



5月23日測定			
南池ふくろうひろば児童遊園			
(南池袋3-17-2)			
測定地点		結果(μSv/h)	
No	地点概要	5cm	1m
1	出入口側溝	0.08	0.08
2	サークルベンチ前	0.07	0.07
3	かまどベンチ前	0.09	0.07
4	シラカシ根元	0.09	0.07
5	東生垣脇	0.10	0.07

雑司が谷中央児童遊園

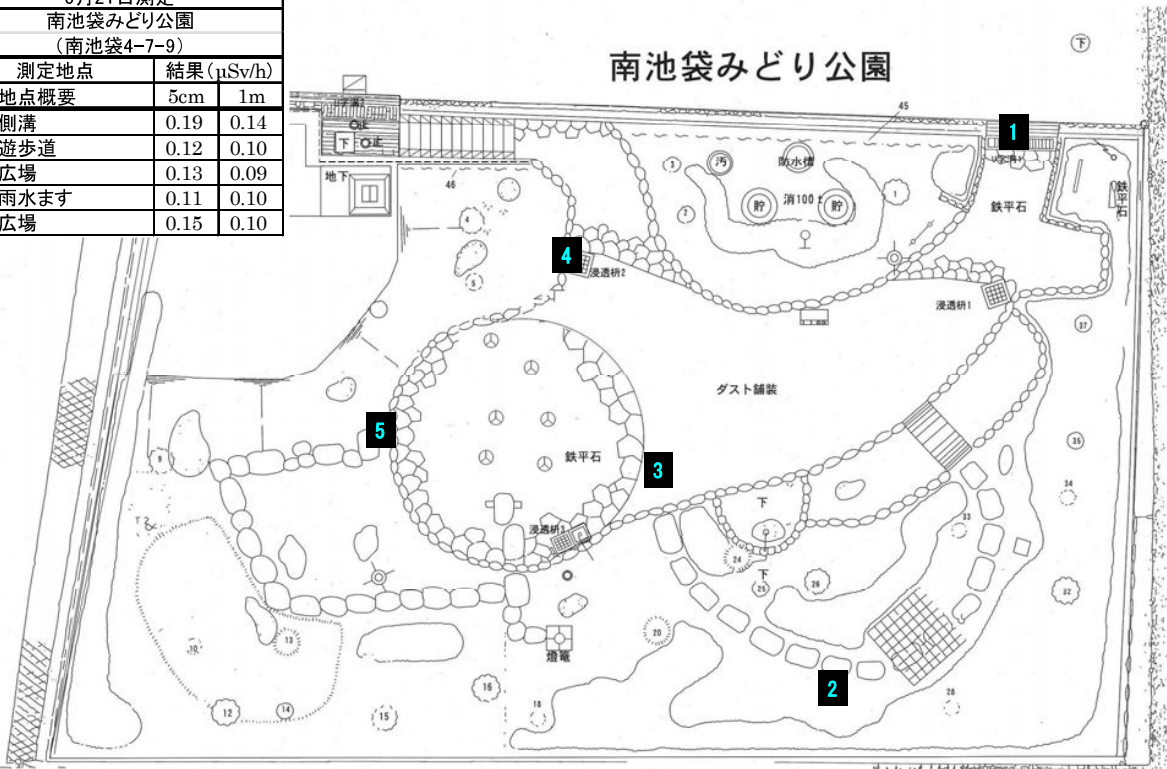


5月21日測定			
雑司が谷中央児童遊園			
(南池袋4-1-3)			
測定地点		結果(μSv/h)	
No	地点概要	5cm	1m
1	側溝	0.19	0.09
2	ブランコ下	0.09	0.08
3	雨水ます	0.08	0.07
4	すべり台登り口	0.08	0.07
5	遊具(宇宙船)下	0.12	0.06

5月21日測定			
南池袋みどり公園 (南池袋4-7-9)			
No	測定地点 地点概要	結果(μSv/h)	
		5cm	1m
1	側溝	0.19	0.14
2	遊歩道	0.12	0.10
3	広場	0.13	0.09
4	雨水ます	0.11	0.10
5	広場	0.15	0.10

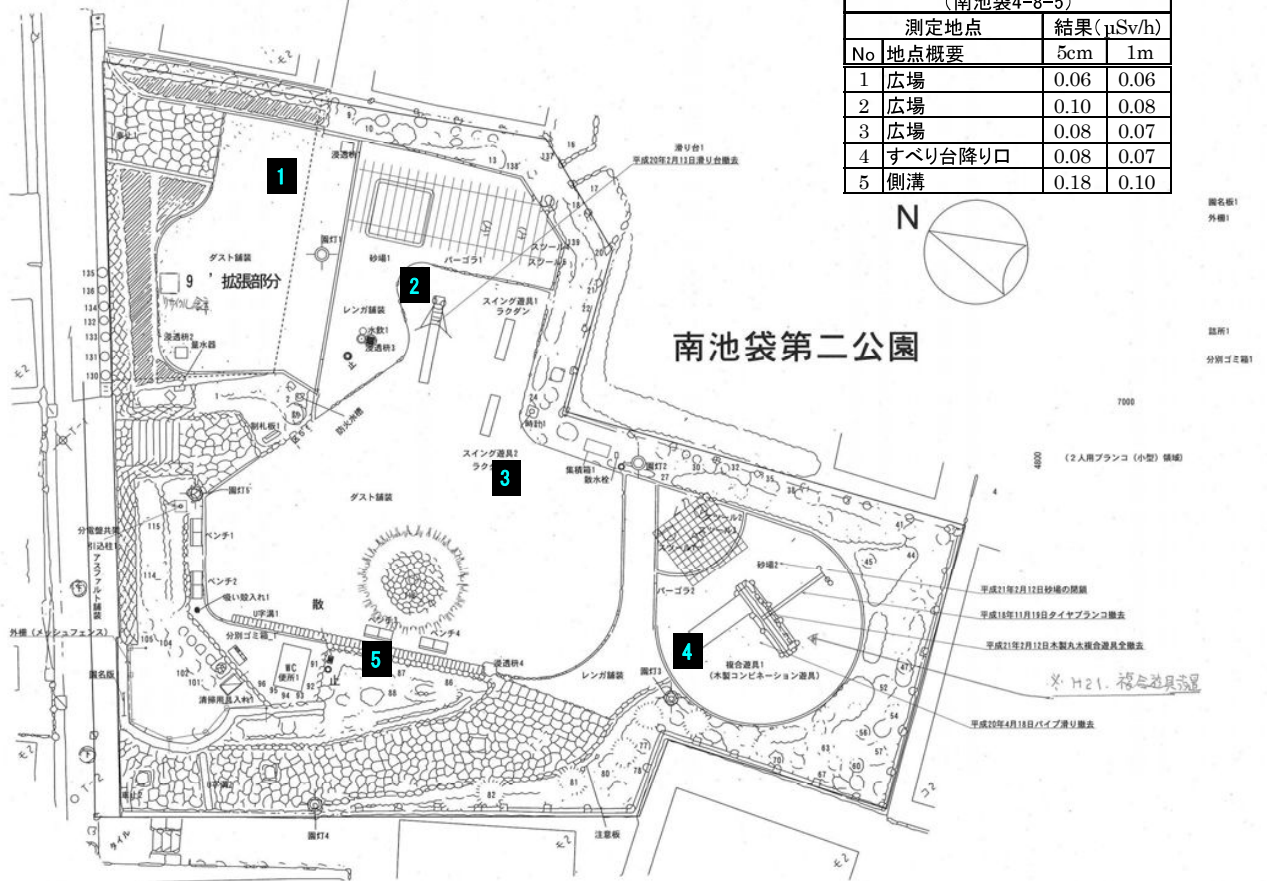
南池袋みどり公園

基地 4-7-13



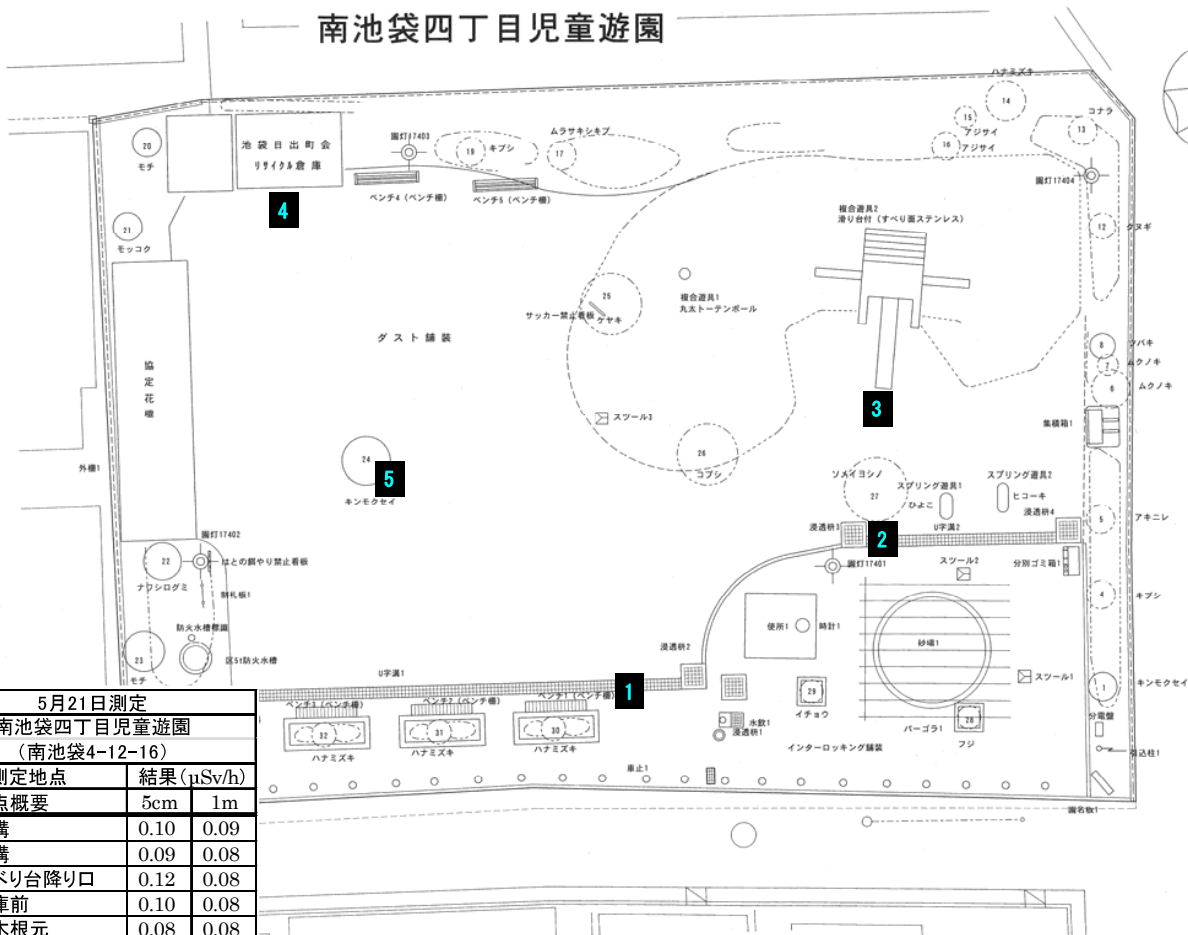
5月21日測定			
南池袋第二公園 (南池袋4-8-5)			
No	測定地点 地点概要	結果(μSv/h)	
		5cm	1m
1	広場	0.06	0.06
2	広場	0.10	0.08
3	広場	0.08	0.07
4	すべり台降り口	0.08	0.07
5	側溝	0.18	0.10

南池袋第二公園



平成21年7月12日砂場の閉鎖
平成18年11月15日タイヤブランコの撤去
平成21年2月13日木製丸木滑り台全撤去
平成20年4月18日バイズ滑り臺

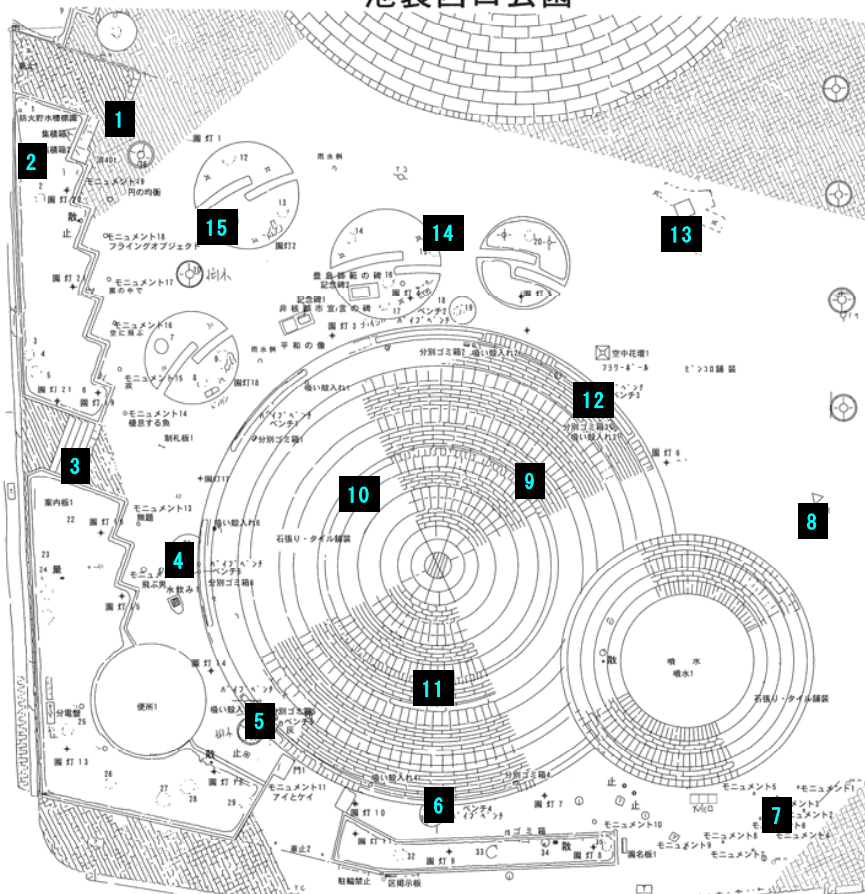
南池袋四丁目児童遊園



5月21日測定			
南池袋四丁目児童遊園 (南池袋4-12-16)			
測定地点		結果(μSv/h)	
No	地点概要	5cm	1m
1	側溝	0.10	0.09
2	側溝	0.09	0.08
3	すべり台降り口	0.12	0.08
4	倉庫前	0.10	0.08
5	樹木根元	0.08	0.08

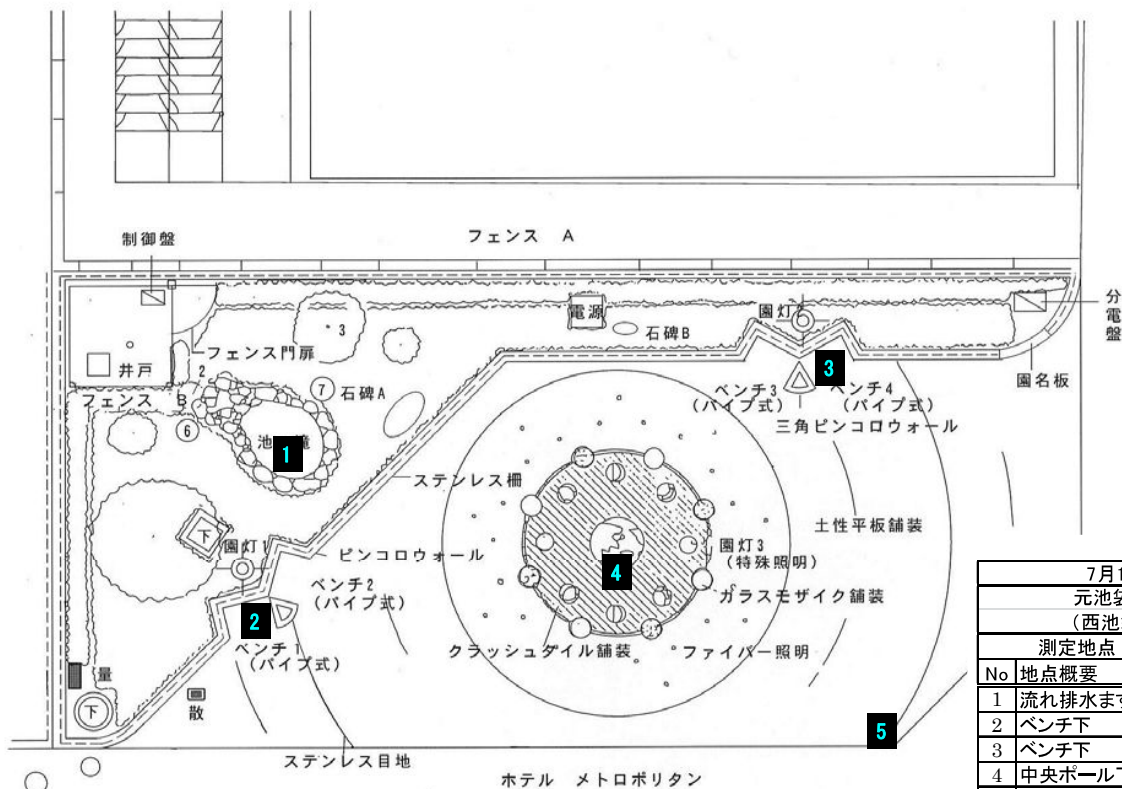
池袋西口公園

西池袋

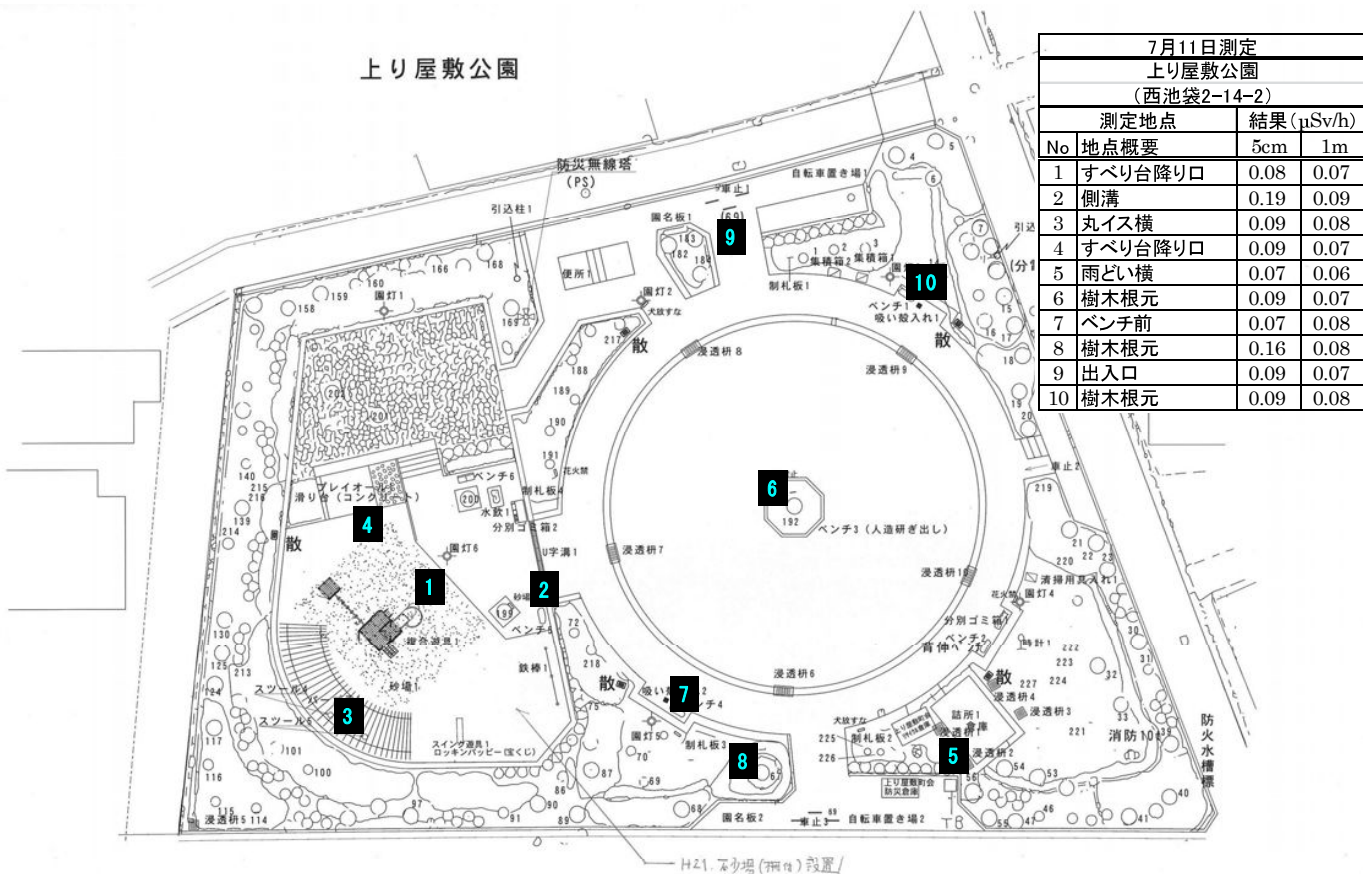


7月17日測定			
池袋西口公園 (西池袋1-8-26)			
測定地点		結果(μSv/h)	
No	地点概要	5cm	1m
1	側溝	0.06	0.07
2	サクラ根元	0.07	0.07
3	側溝	0.09	0.09
4	雨水ます	0.07	0.08
5	樹木根元	0.10	0.08
6	樹木根元	0.10	0.06
7	モニュメント中央	0.11	0.10
8	時計塔下	0.09	0.09
9	側溝	0.11	0.07
10	側溝	0.13	0.08
11	側溝	0.09	0.07
12	パイプベンチ下	0.06	0.08
13	モニュメント下くぼみ	0.14	0.10
14	樹木根元	0.12	0.07
15	樹木根元	0.06	0.06

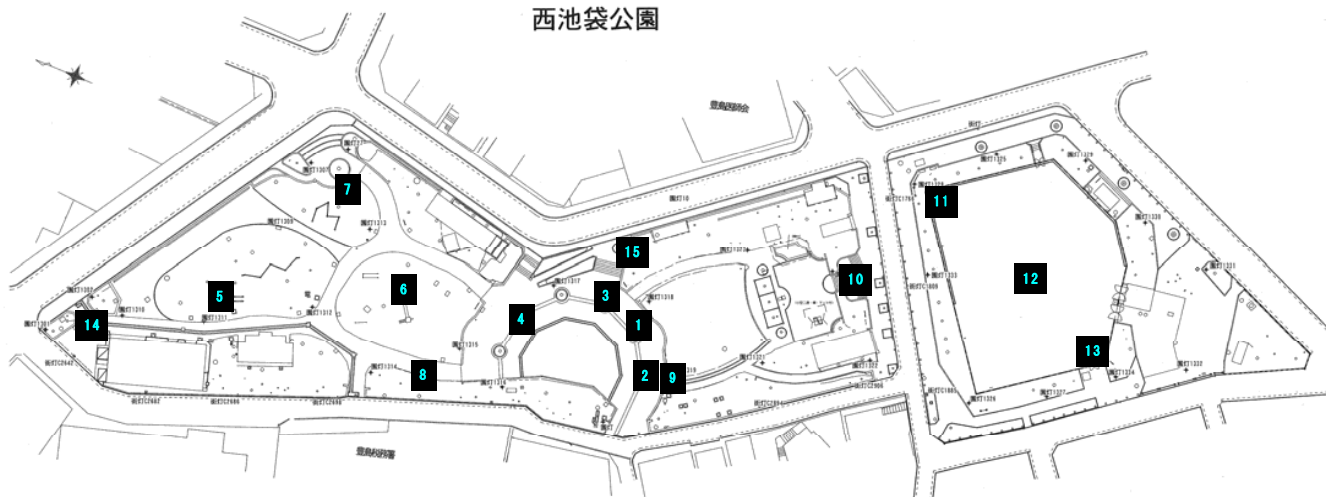
元池袋史跡公園



上り屋敷公園



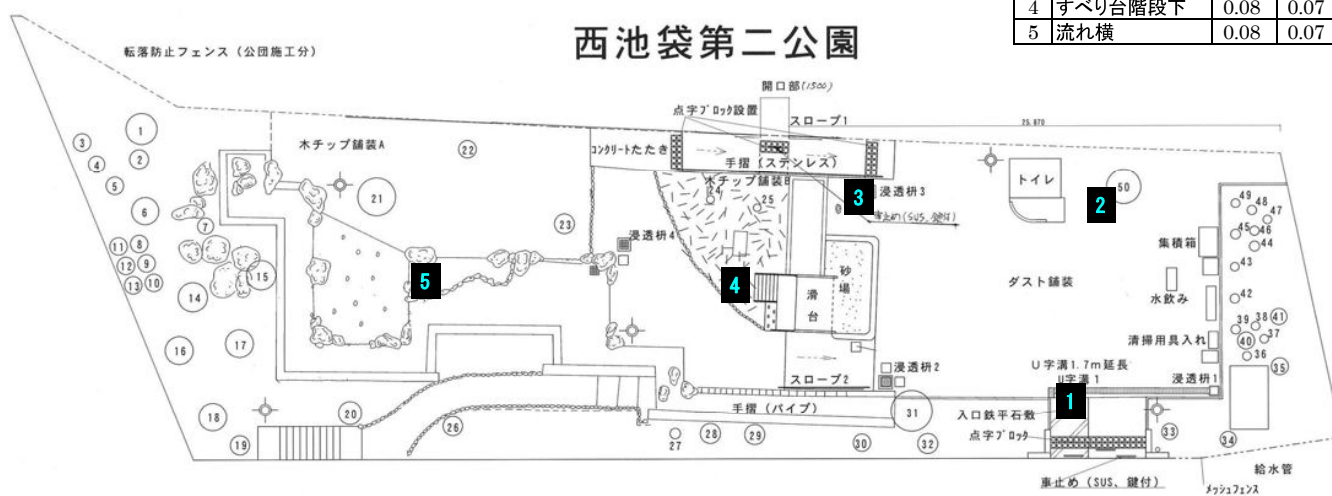
西池袋公園



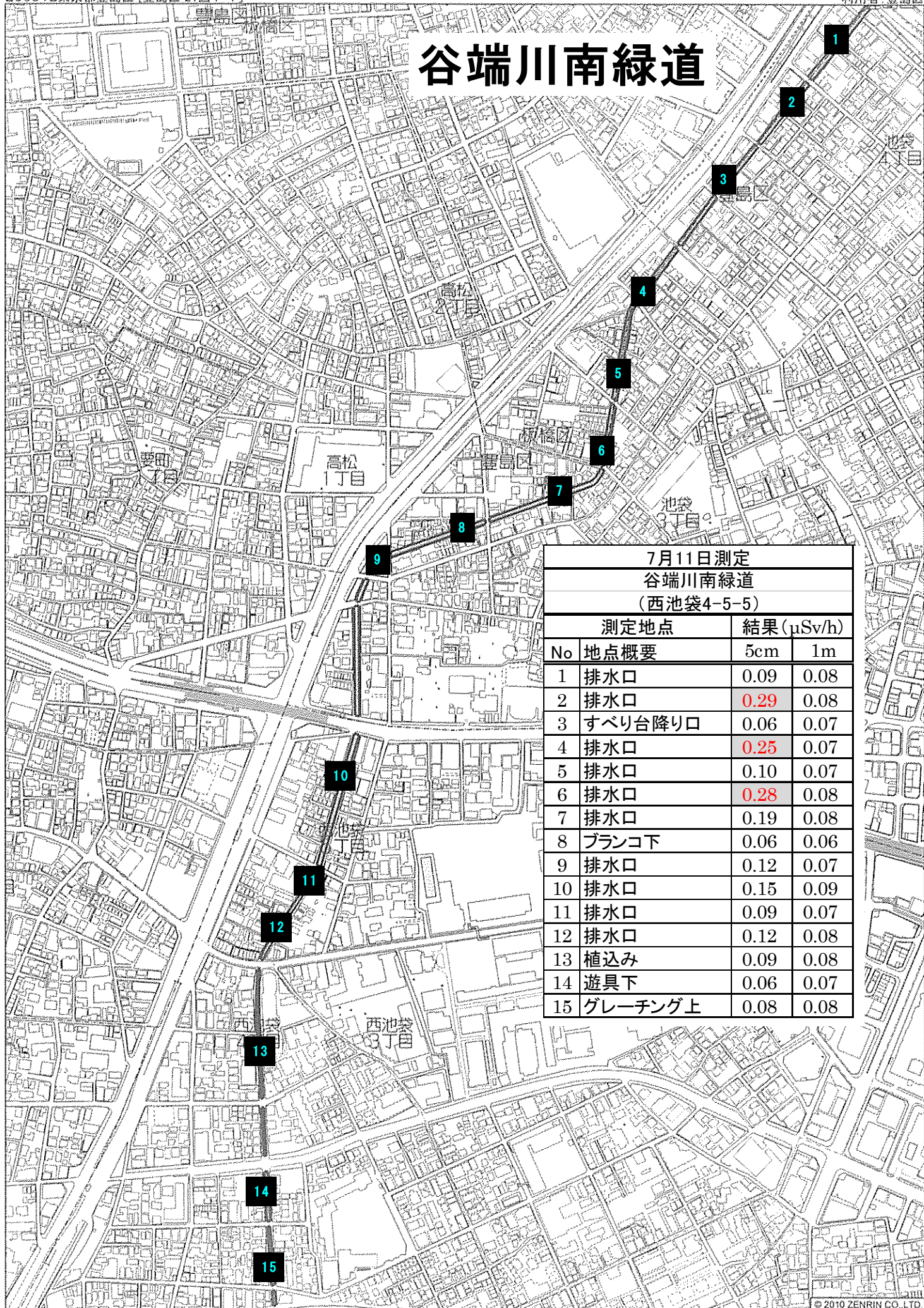
7月10日測定 西池袋公園 (西池袋3-20-1)							
測定地点		結果(μSv/h)		測定地点		結果(μSv/h)	
No	地点概要	5cm	1m	No	地点概要	5cm	1m
1	樹木根元	0.09	0.08	9	雨水ます	0.11	0.10
2	樹木根元	0.12	0.08	10	出入口踊り場	0.10	0.08
3	樹木根元	0.18	0.08	11	雨水ます	0.08	0.09
4	樹木根元	0.13	0.08	12	キャッチボール場中央	0.08	0.07
5	遊具下	0.08	0.07	13	キャッチボール場出入口	0.13	0.09
6	すべり台降り口	0.08	0.06	14	北側出入口	0.10	0.11
7	雨水ます	0.12	0.09	15	樹木根元	0.14	0.12
8	雨水ます	0.10	0.08				

7月9日測定 西池袋第二公園 (西池袋4-40-18)			
測定地点		結果(μSv/h)	
No	地点概要	5cm	1m
1	出入口側溝	0.07	0.07
2	サクラ根元	0.07	0.06
3	雨水ます	0.08	0.06
4	すべり台階段下	0.08	0.07
5	流れ横	0.08	0.07

西池袋第二公園

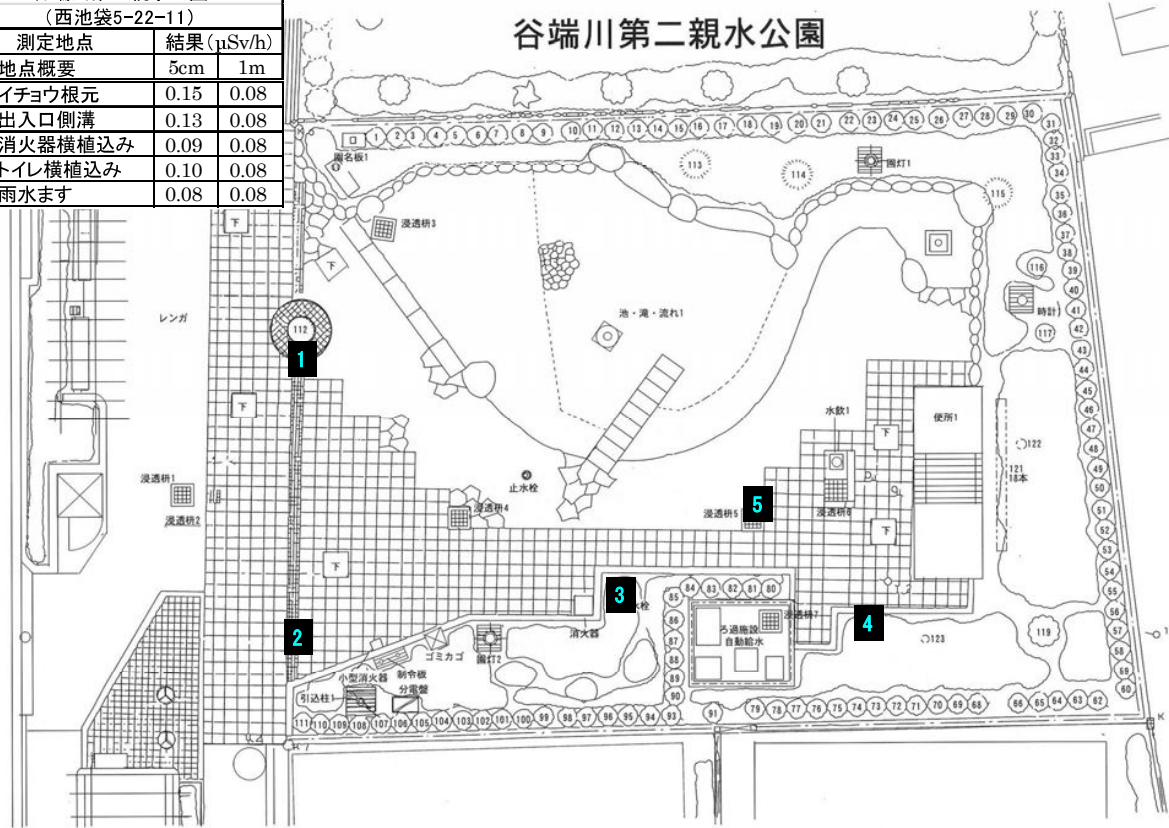


谷端川南緑道



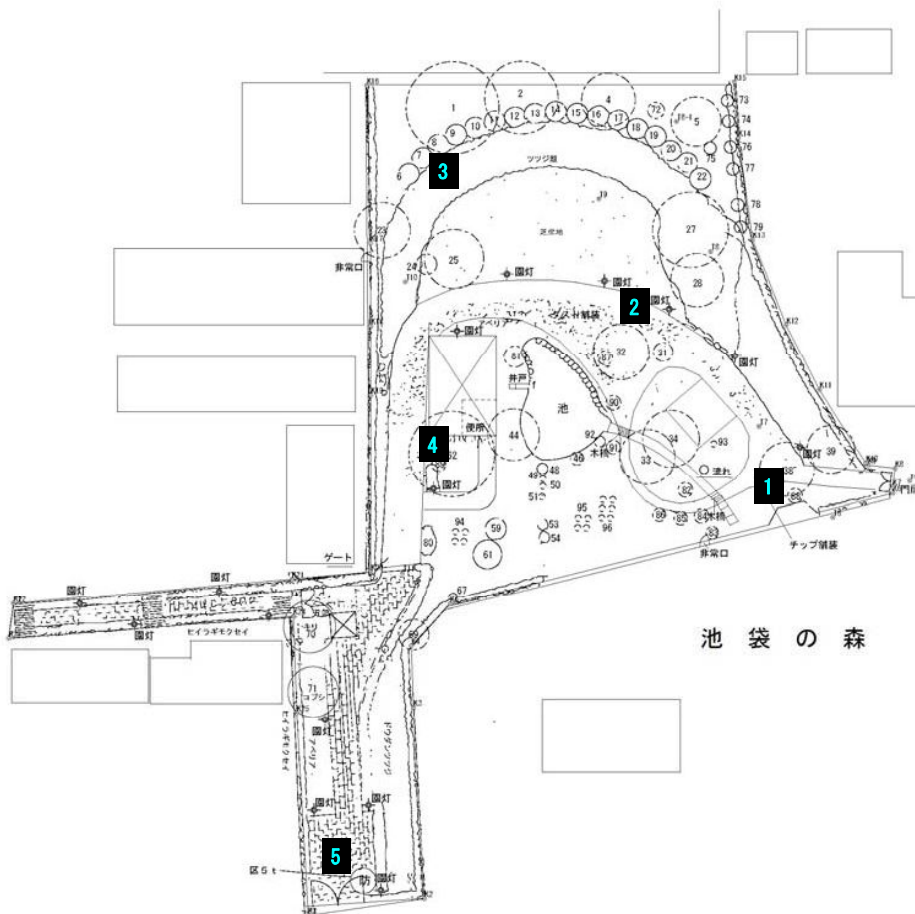
7月11日測定 谷端川南緑道 (西池袋4-5-5)			
測定地点		結果(μSv/h)	
No	地点概要	5cm	1m
1	排水口	0.09	0.08
2	排水口	0.29	0.08
3	すべり台降り口	0.06	0.07
4	排水口	0.25	0.07
5	排水口	0.10	0.07
6	排水口	0.28	0.08
7	排水口	0.19	0.08
8	ブランコ下	0.06	0.06
9	排水口	0.12	0.07
10	排水口	0.15	0.09
11	排水口	0.09	0.07
12	排水口	0.12	0.08
13	植込み	0.09	0.08
14	遊具下	0.06	0.07
15	グレーチング上	0.08	0.08

7月9日測定			
谷端川第二親水公園			
(西池袋5-22-11)			
測定地点		結果(μSv/h)	
No	地点概要	5cm	1m
1	イチョウ根元	0.15	0.08
2	出入口側溝	0.13	0.08
3	消火器横植込み	0.09	0.08
4	トイレ横植込み	0.10	0.08
5	雨水ます	0.08	0.08



池袋

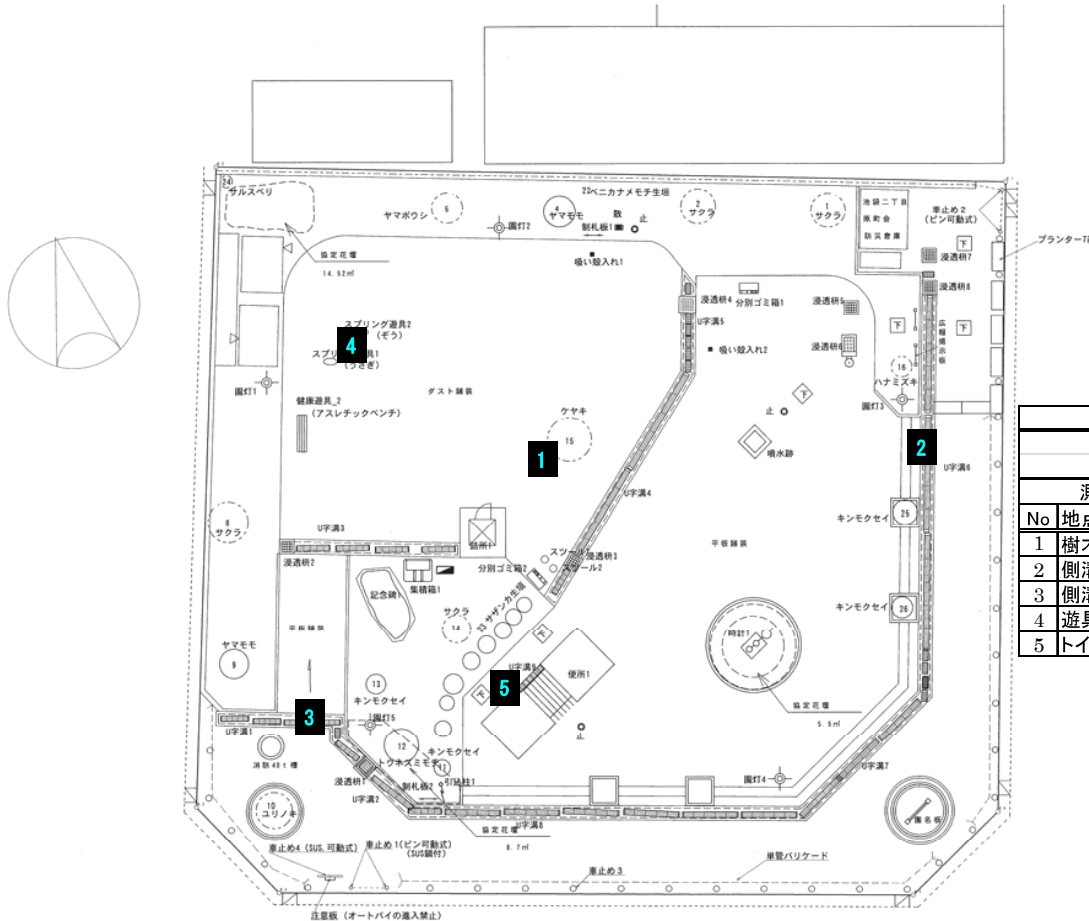
6月11日測定			
池袋の森			
(池袋1-7-10)			
測定地点		結果(μSv/h)	
No	地点概要	5cm	1m
1	樹木根元	0.09	0.09
2	ベンチ下	0.09	0.08
3	植込み	0.12	0.10
4	樹木根元	0.09	0.07
5	出入口	0.14	0.10



池袋一丁目児童遊園



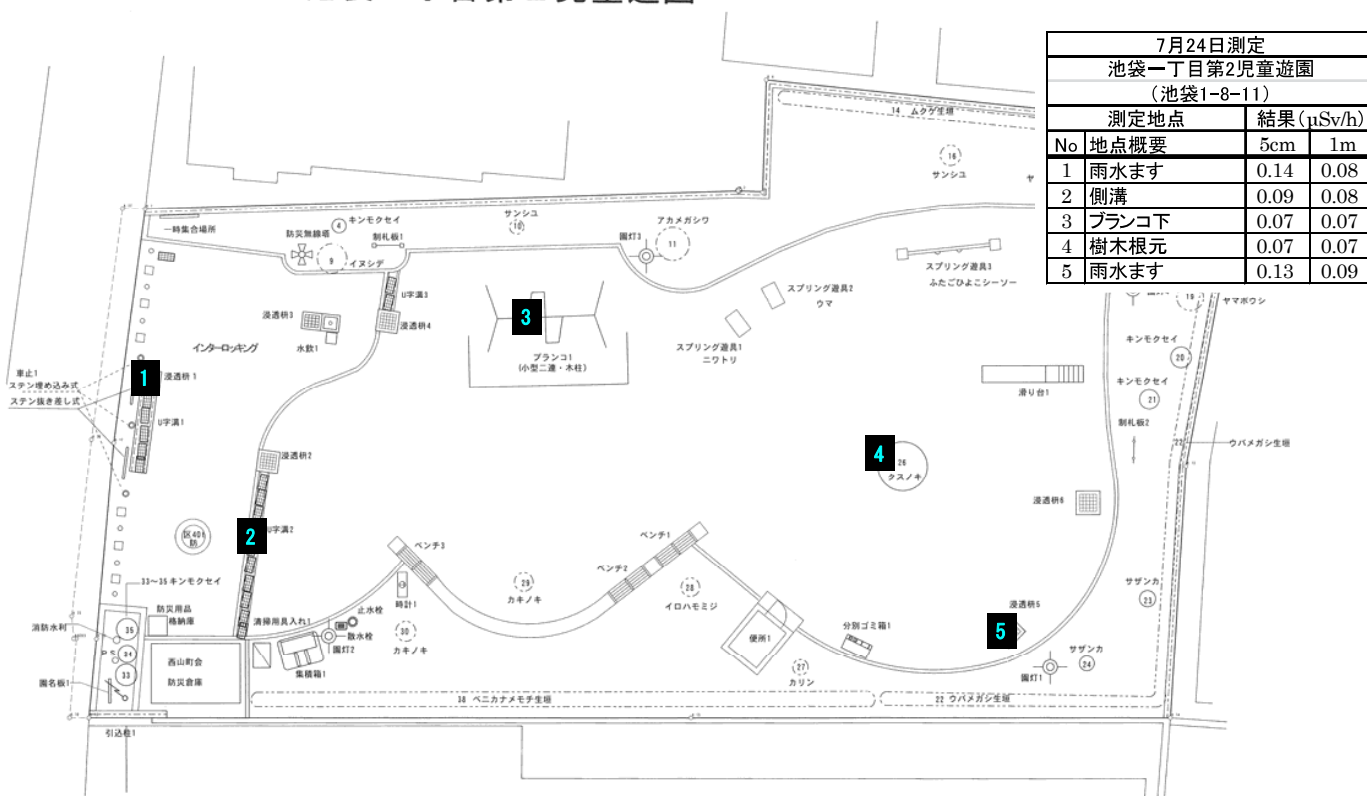
6月5日測定 池袋一丁目児童遊園 (池袋1-13-13)			
測定地点		結果 (μSv/h)	
No	地点概要	5cm	1m
1	出入口	0.10	0.09
2	すべり台降り口	0.09	0.08
3	雨水ます	0.11	0.09
4	鉄棒下	0.07	0.07
5	樹木根元	0.08	0.07



6月11日測定 池袋ふれあい公園 (池袋2-74-1)			
測定地点		結果 (μSv/h)	
No	地点概要	5cm	1m
1	樹木根元	0.12	0.10
2	側溝	0.18	0.11
3	側溝	0.14	0.10
4	遊具下	0.08	0.07
5	トイレ雨どい下	0.14	0.10

池袋ふれあい公園

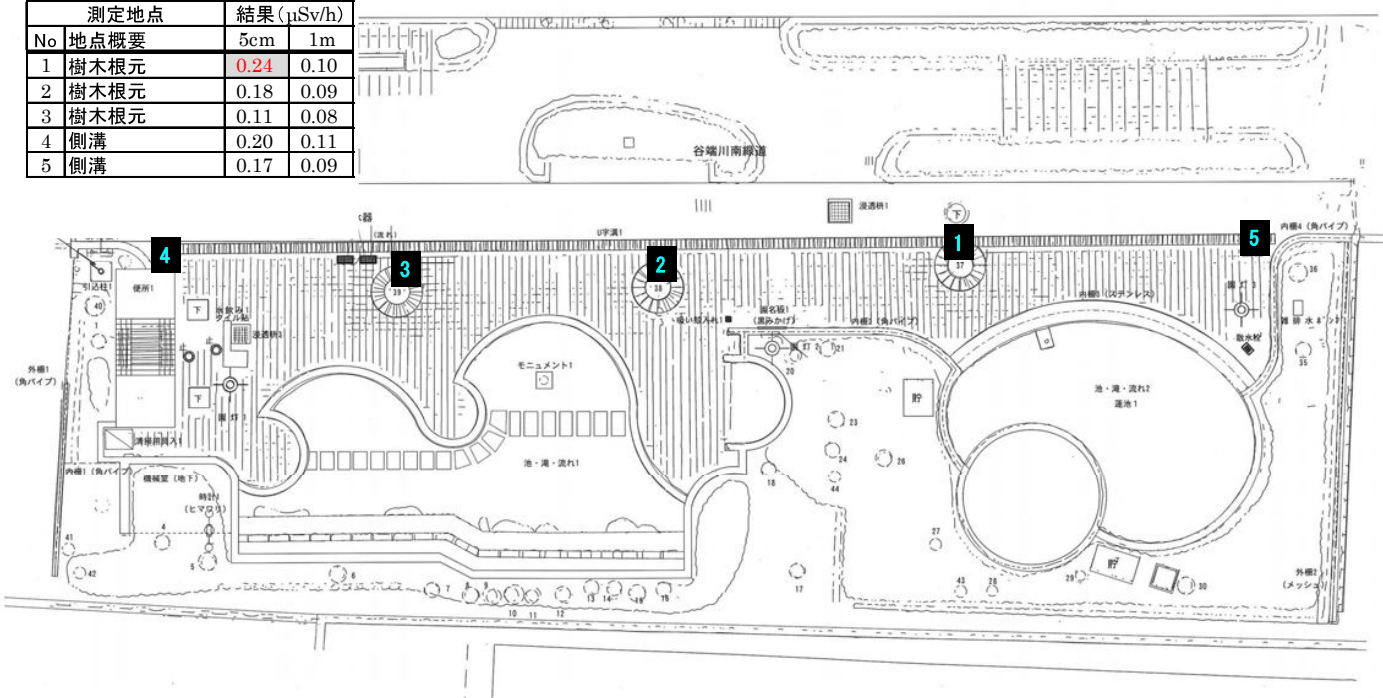
池袋一丁目第2児童遊園



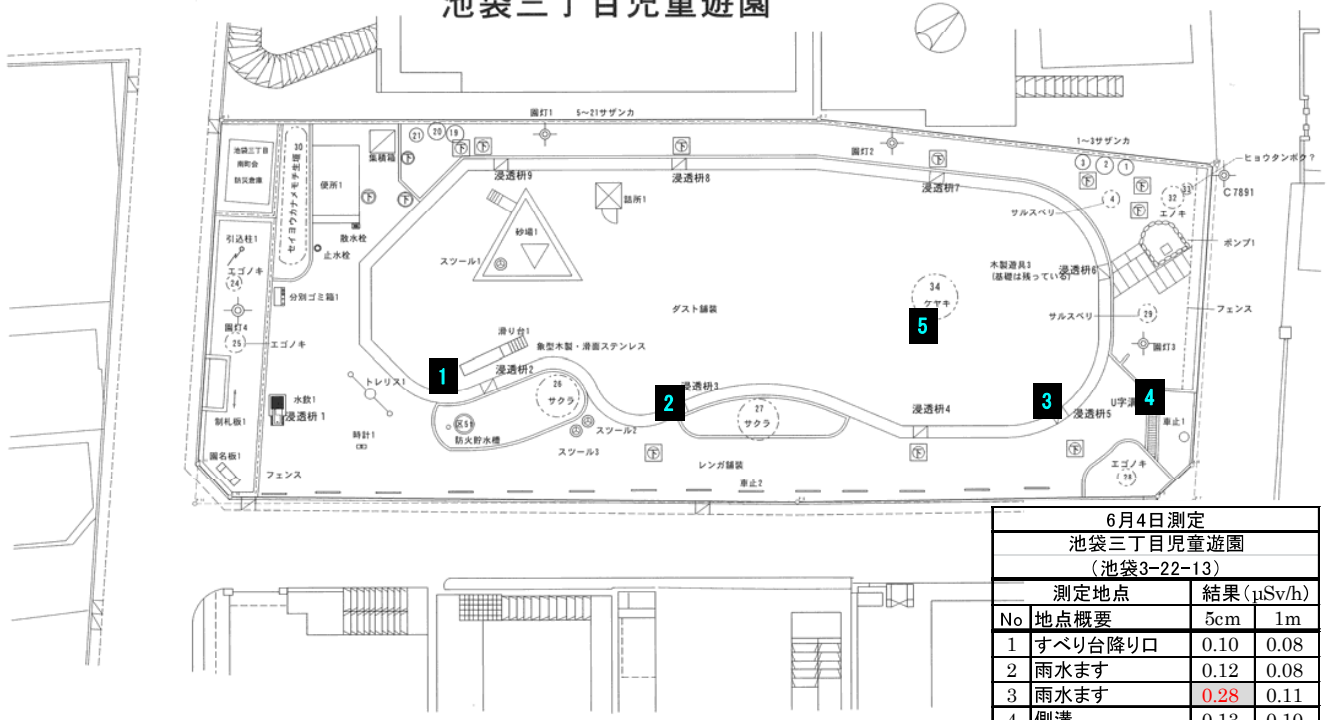
7月24日測定		
池袋一丁目第2児童遊園		
(池袋1-8-11)		
測定地点		結果(μSv/h)
No	地点概要	5cm 1m
1	雨水ます	0.14 0.08
2	側溝	0.09 0.08
3	ブランコ下	0.07 0.07
4	樹木根元	0.07 0.07
5	雨水ます	0.13 0.09

6月4日測定		
谷端川親水公園		
(池袋3-2-5)		
測定地点		結果(μSv/h)
No	地点概要	5cm 1m
1	樹木根元	0.24 0.10
2	樹木根元	0.18 0.09
3	樹木根元	0.11 0.08
4	側溝	0.20 0.11
5	側溝	0.17 0.09

谷端川親水公園

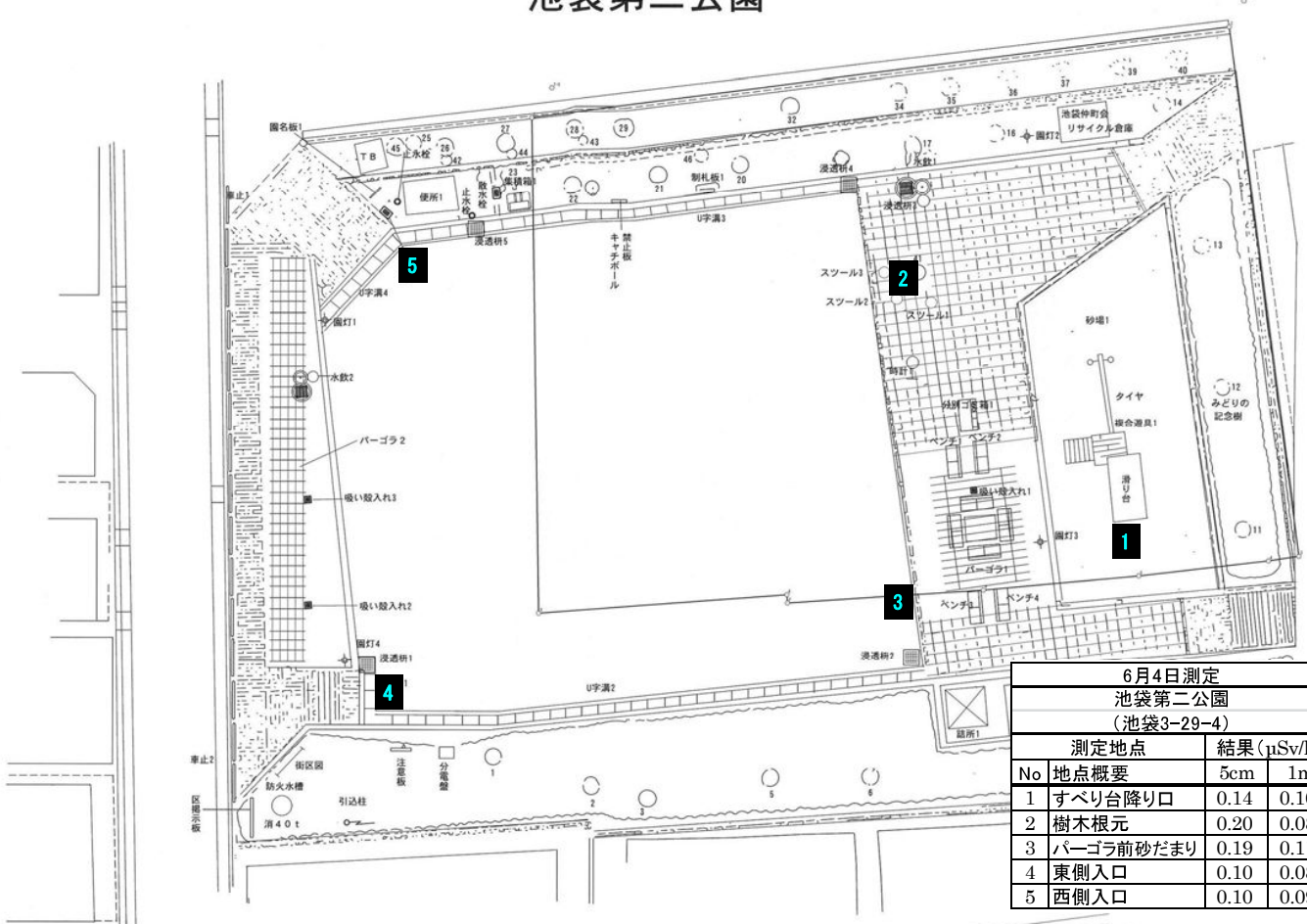


池袋三丁目児童遊園



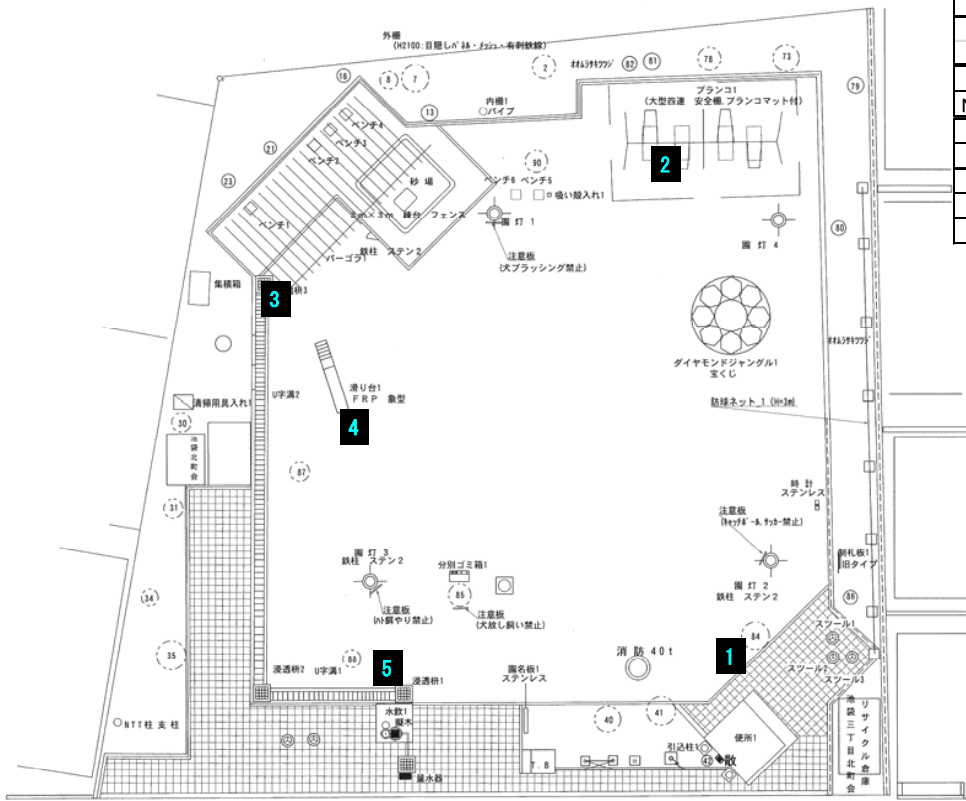
6月4日測定 池袋三丁目児童遊園 (池袋3-22-13)			
測定地点		結果 (μSv/h)	
No	地点概要	5cm	1m
1	すべり台降り口	0.10	0.08
2	雨水ます	0.12	0.08
3	雨水ます	0.28	0.11
4	側溝	0.13	0.10
5	樹木根元	0.18	0.09

池袋第二公園



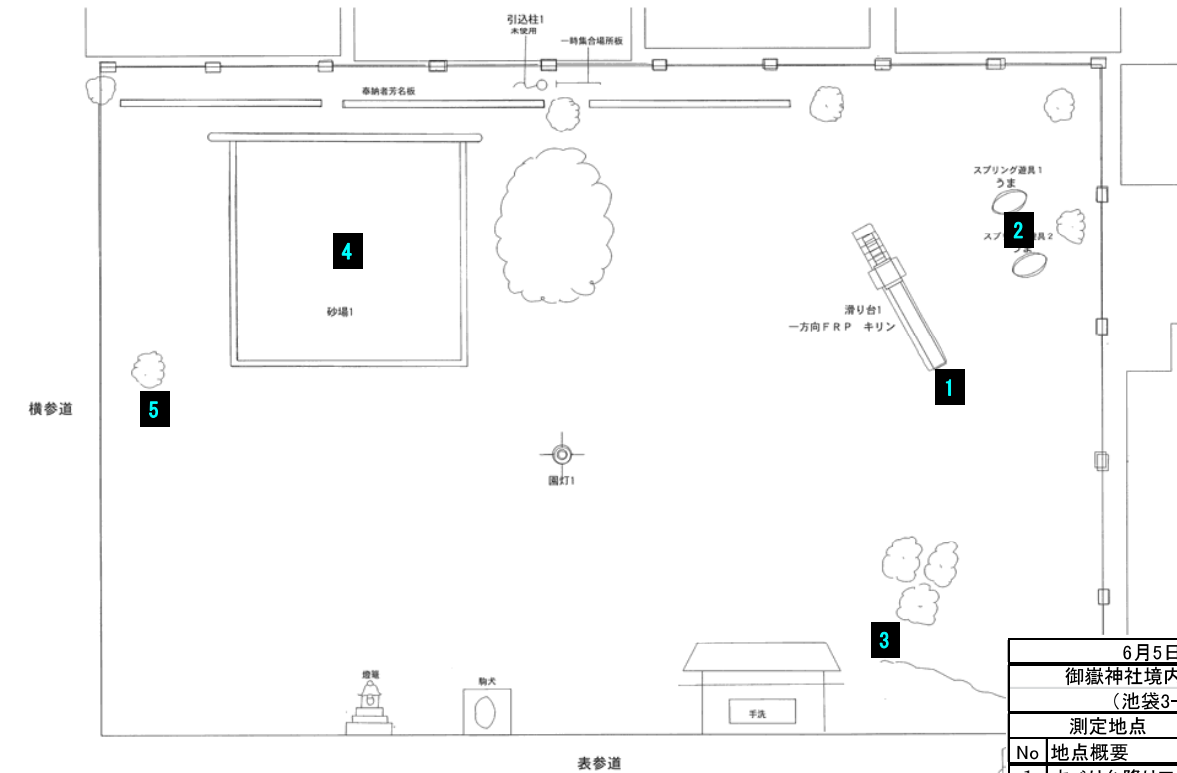
6月4日測定 池袋第二公園 (池袋3-29-4)			
測定地点		結果 (μSv/h)	
No	地点概要	5cm	1m
1	すべり台降り口	0.14	0.10
2	樹木根元	0.20	0.08
3	パーゴラ前砂だまり	0.19	0.11
4	東側入口	0.10	0.08
5	西側入口	0.10	0.09

御嶽北公園



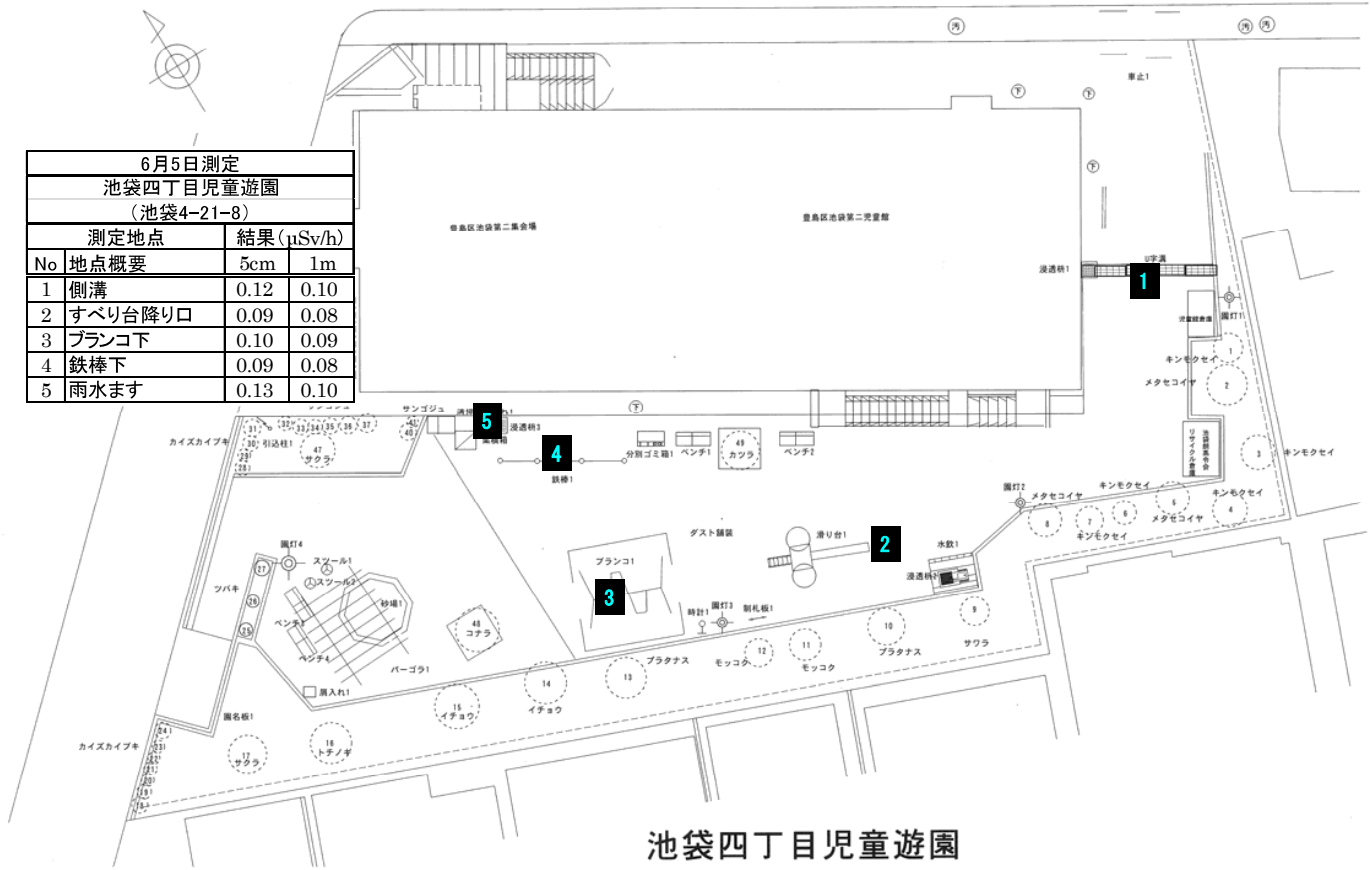
6月5日測定		
御嶽北公園		
(池袋3-44-20)		
測定地点		結果(μSv/h)
No	地点概要	5cm 1m
1	サクラ根元	0.11 0.08
2	プランコ下	0.10 0.07
3	雨水ます	0.09 0.08
4	すべり台降り口	0.09 0.08
5	雨水ます横	0.10 0.08

御嶽神社境内仮児童遊園

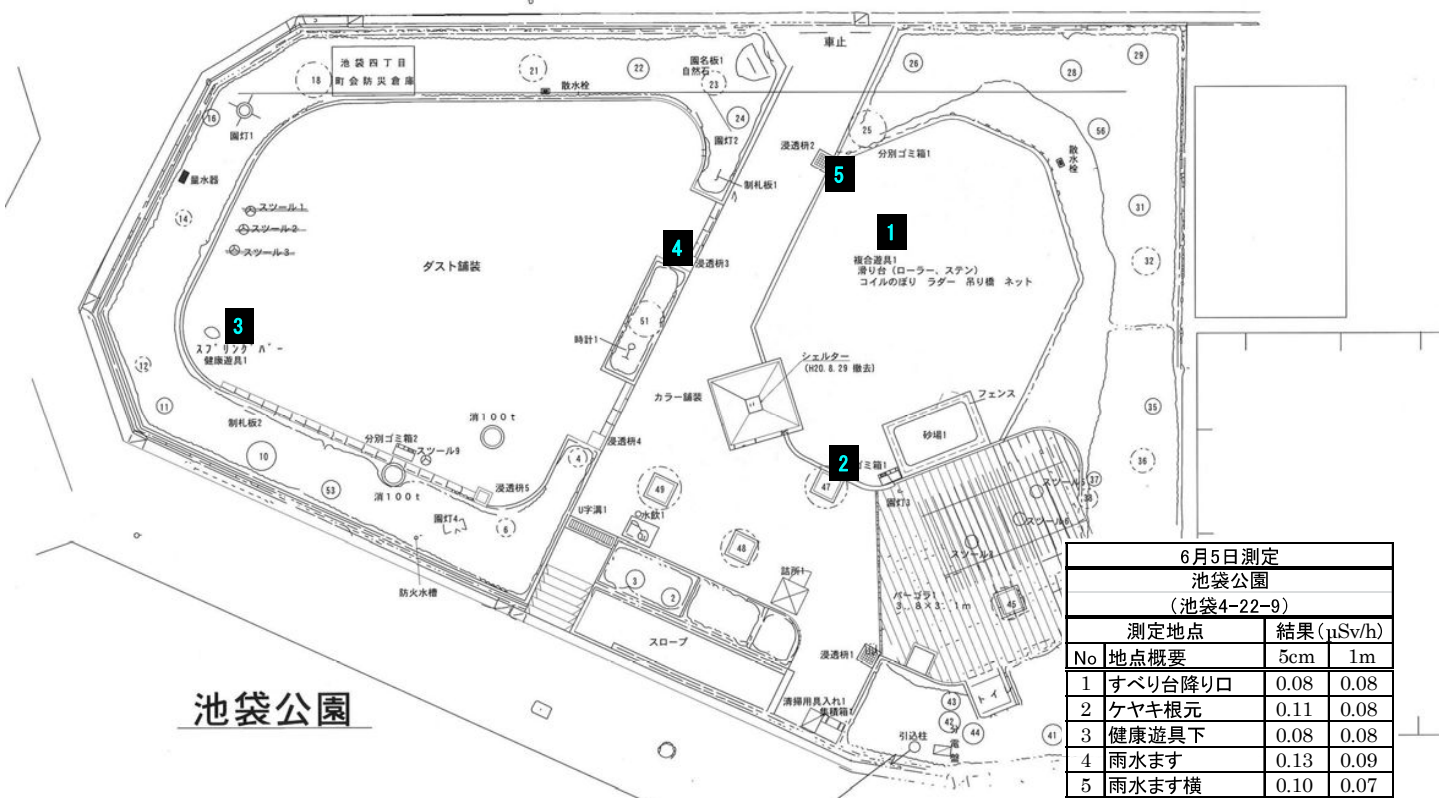


6月5日測定		
御嶽神社境内仮児童遊園		
(池袋3-51-2)		
測定地点		結果(μSv/h)
No	地点概要	5cm 1m
1	すべり台降り口	0.08 0.07
2	木馬横	0.08 0.08
3	イチヨウ根元	0.07 0.09
4	砂場跡	0.08 0.08
5	樹木根元	0.09 0.08

6月5日測定			
池袋四丁目児童遊園 (池袋4-21-8)			
測定地点	結果(μSv/h)		
No	地点概要	5cm	1m
1	側溝	0.12	0.10
2	すべり台降り口	0.09	0.08
3	ブランコ下	0.10	0.09
4	鉄棒下	0.09	0.08
5	雨水ます	0.13	0.10



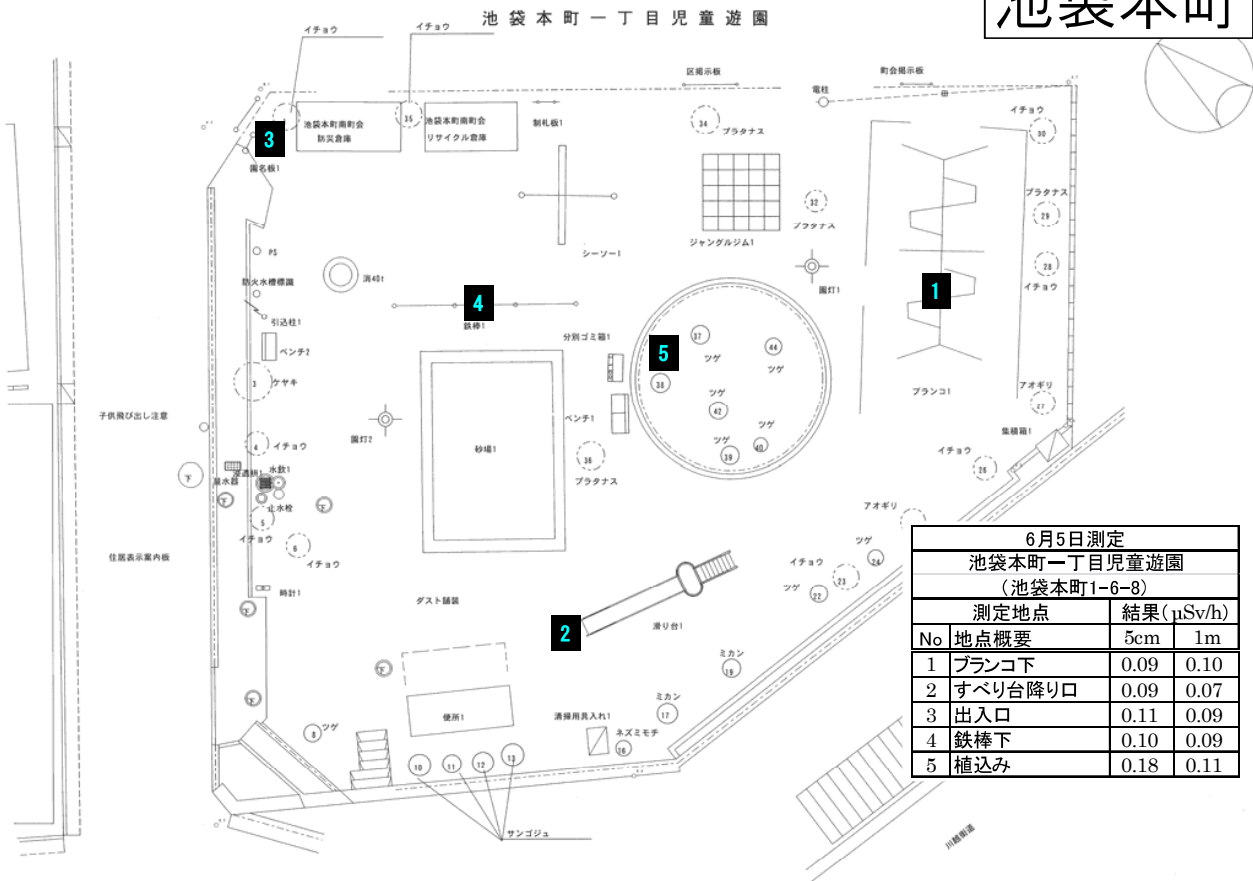
池袋四丁目児童遊園



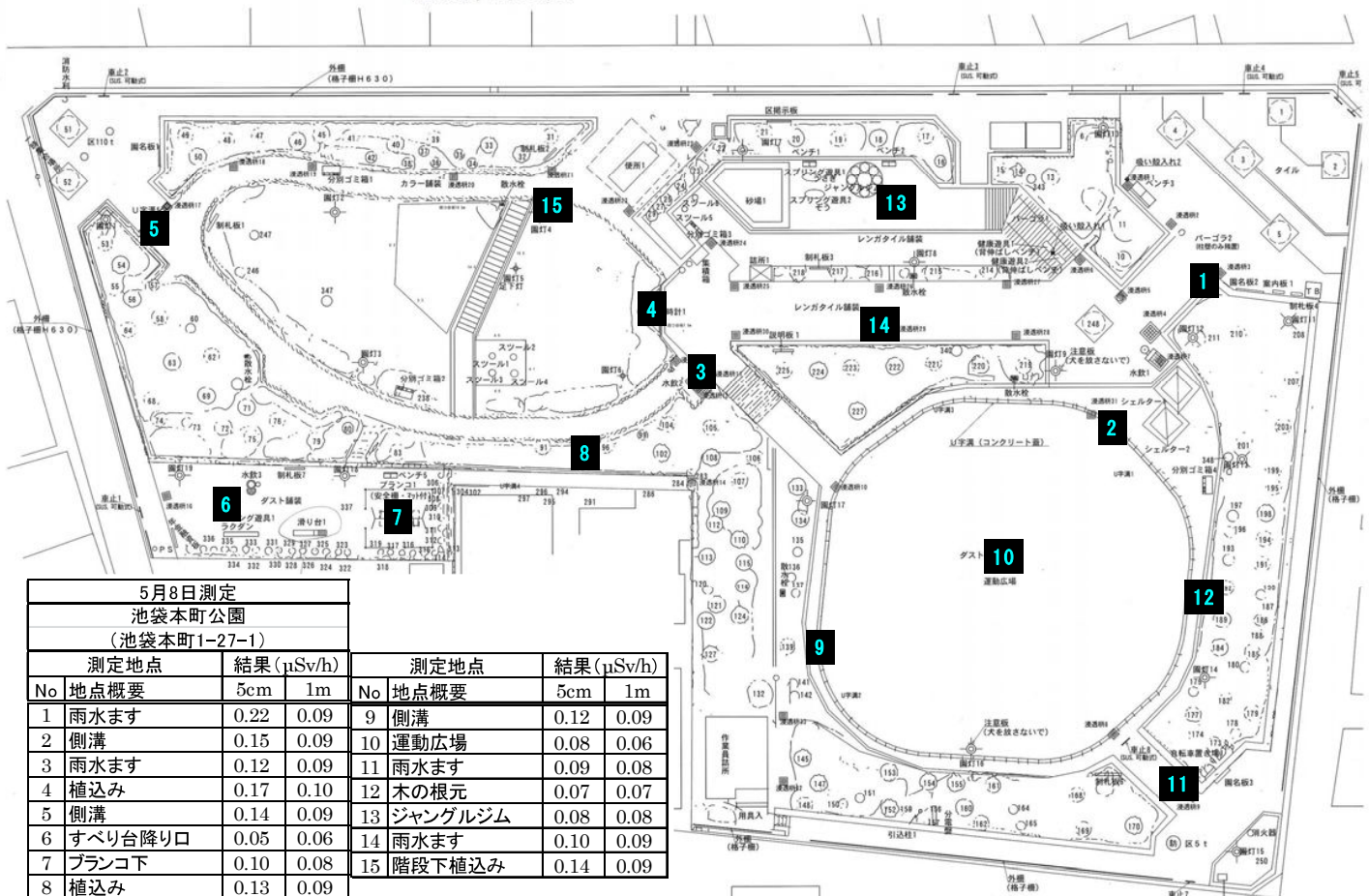
池袋公園

6月5日測定			
池袋公園 (池袋4-22-9)			
測定地点	結果(μSv/h)		
No	地点概要	5cm	1m
1	すべり台降り口	0.08	0.08
2	ケヤキ根元	0.11	0.08
3	健康遊具下	0.08	0.08
4	雨水ます	0.13	0.09
5	雨水ます横	0.10	0.07

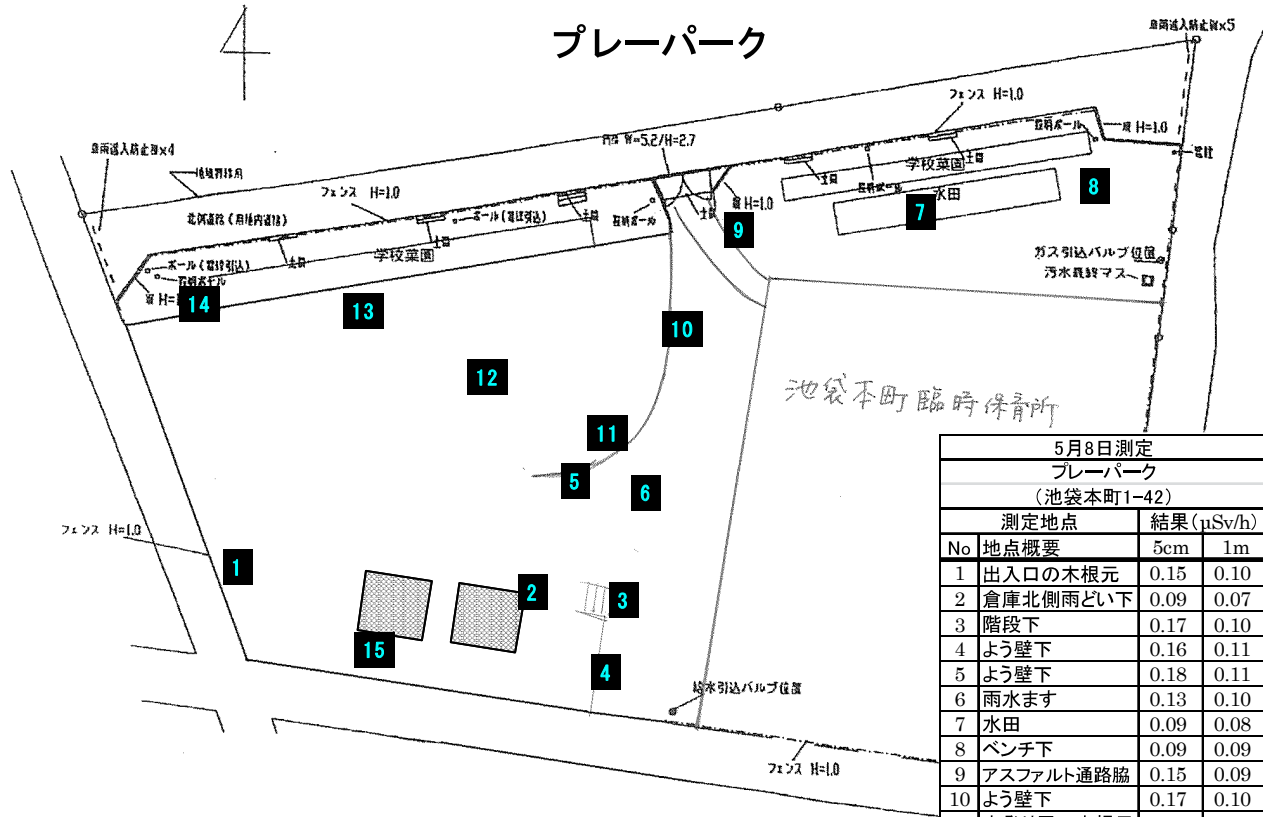
池袋本町



池袋本町公園

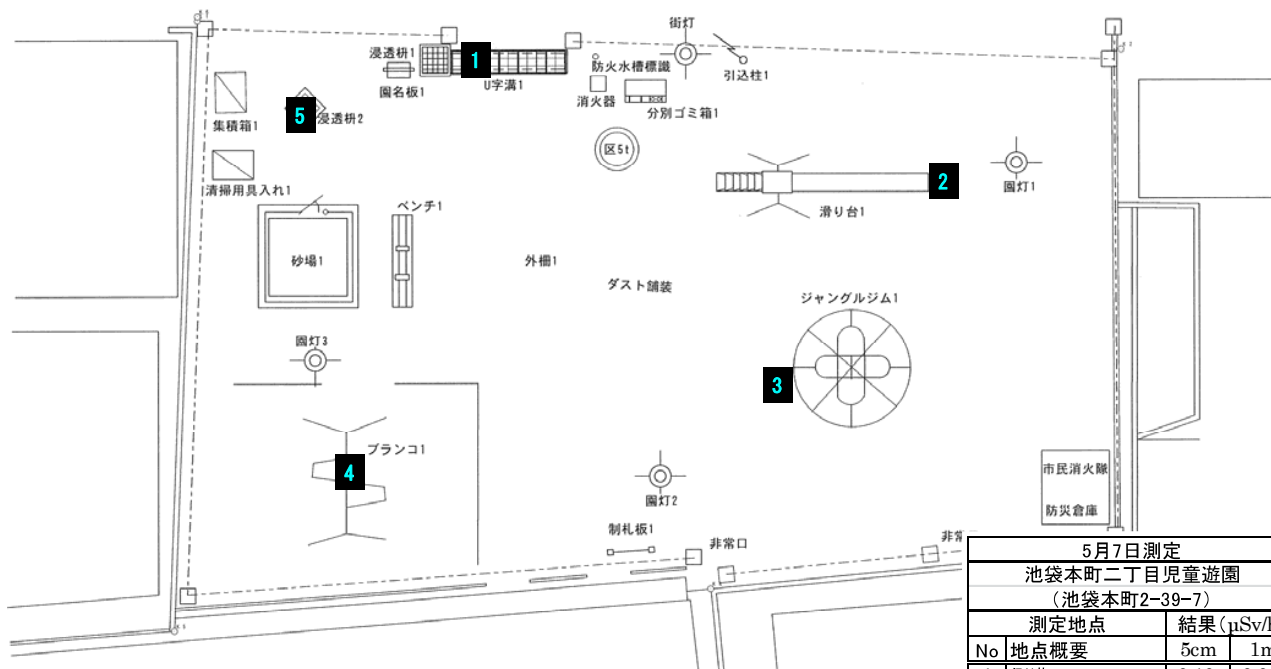


プレーパーク



5月8日測定 プレーパーク (池袋本町1-42)			
測定地点		結果 (μSv/h)	
No	地点概要	5cm	1m
1	出入口の木根元	0.15	0.10
2	倉庫北側雨どい下	0.09	0.07
3	階段下	0.17	0.10
4	よう壁下	0.16	0.11
5	よう壁下	0.18	0.11
6	雨水ます	0.13	0.10
7	水田	0.09	0.08
8	ベンチ下	0.09	0.09
9	アスファルト通路脇	0.15	0.09
10	よう壁下	0.17	0.10
11	木登り用の木根元	0.08	0.08
12	穴ぼこ	0.06	0.07
13	ベンチ横	0.09	0.09
14	園灯前くぼ地	0.13	0.09
15	倉庫(小)裏	0.13	0.09

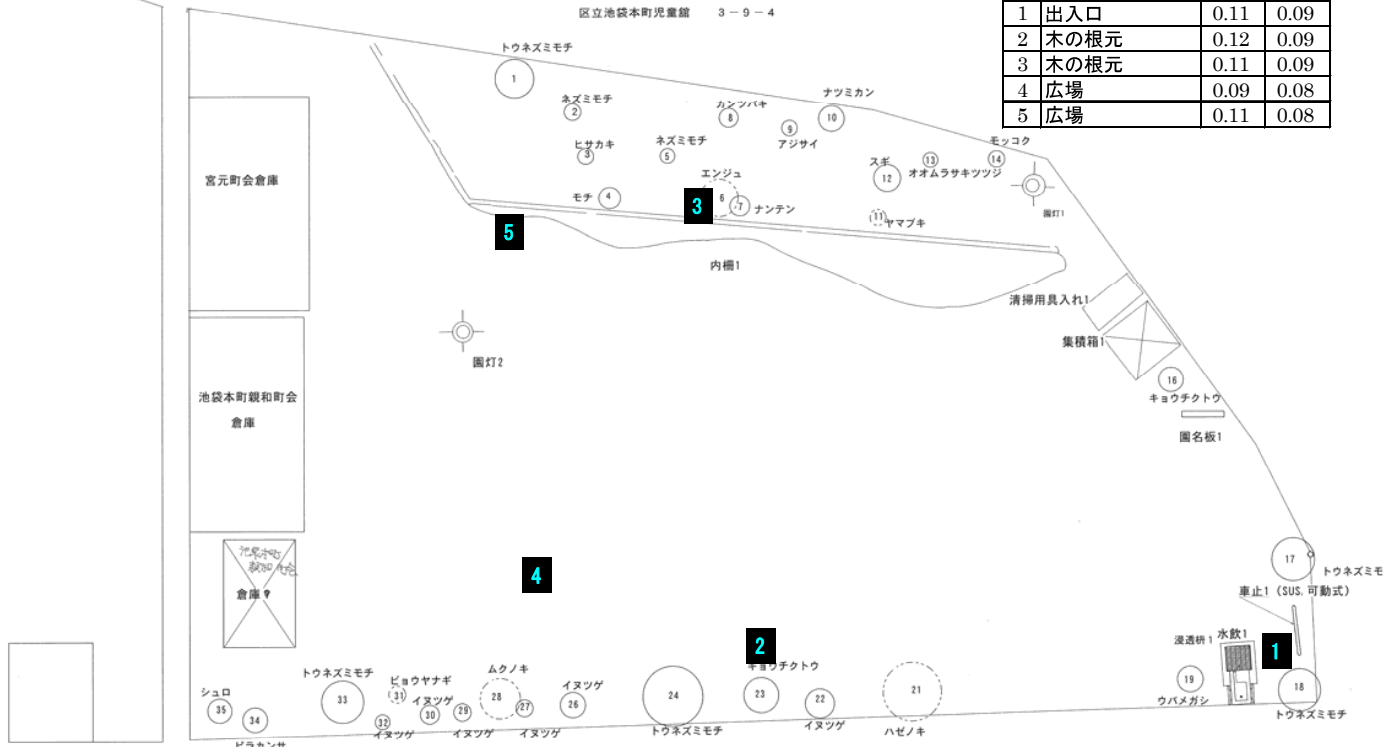
池袋本町二丁目児童遊園



5月7日測定 池袋本町二丁目児童遊園 (池袋本町2-39-7)			
測定地点		結果 (μSv/h)	
No	地点概要	5cm	1m
1	側溝	0.10	0.08
2	すべり台降り口	0.12	0.09
3	ジャングルジム下	0.09	0.08
4	ブランコ下	0.10	0.08
5	雨水ます	0.12	0.09

池袋本町三丁目チビッ子児童遊園

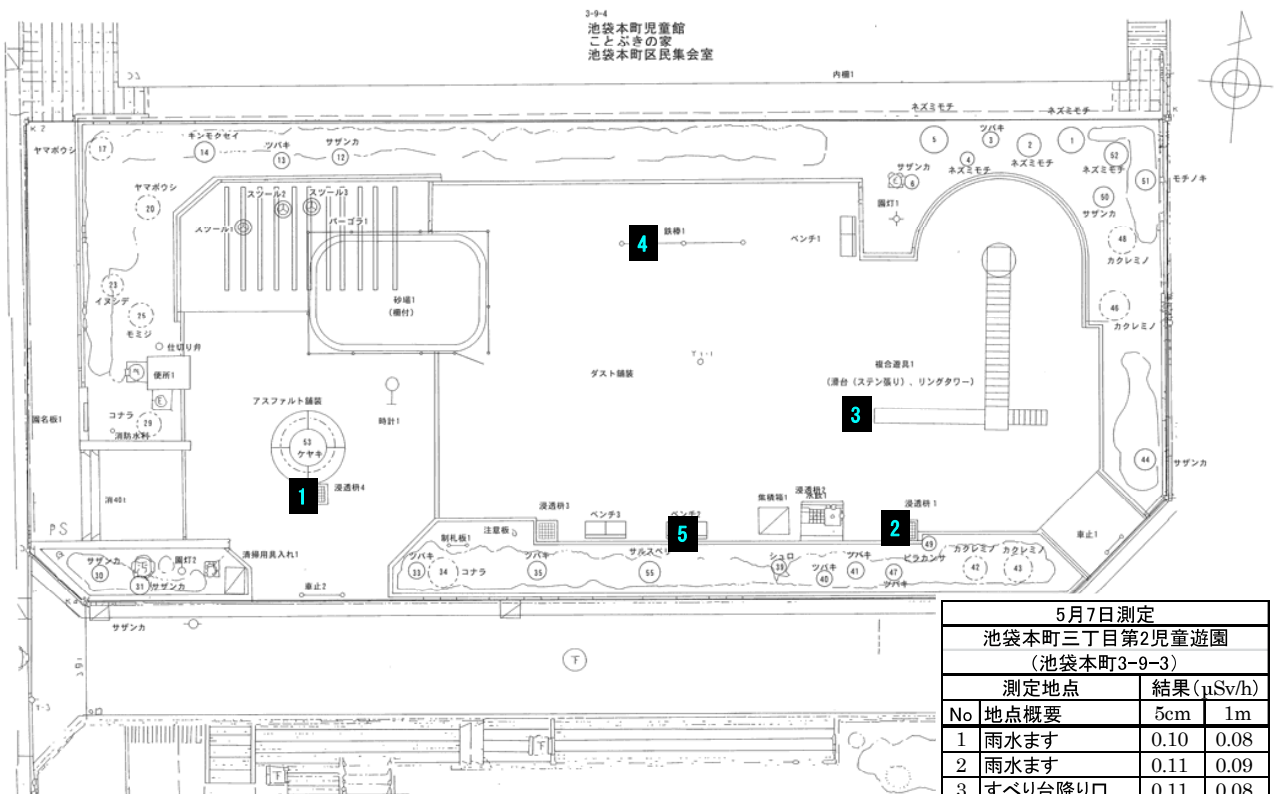
区立池袋本町児童館 3-9-4



5月7日測定			
池袋本町三丁目チビッ子児童遊園 (池袋本町3-7-15)			
測定地点		結果 (μSv/h)	
No	地点概要	5cm	1m
1	出入口	0.11	0.09
2	木の根元	0.12	0.09
3	木の根元	0.11	0.09
4	広場	0.09	0.08
5	広場	0.11	0.08

池袋本町三丁目第2児童遊園

3-9-4
池袋本町児童館
ことぶきの家
池袋本町区民集会所



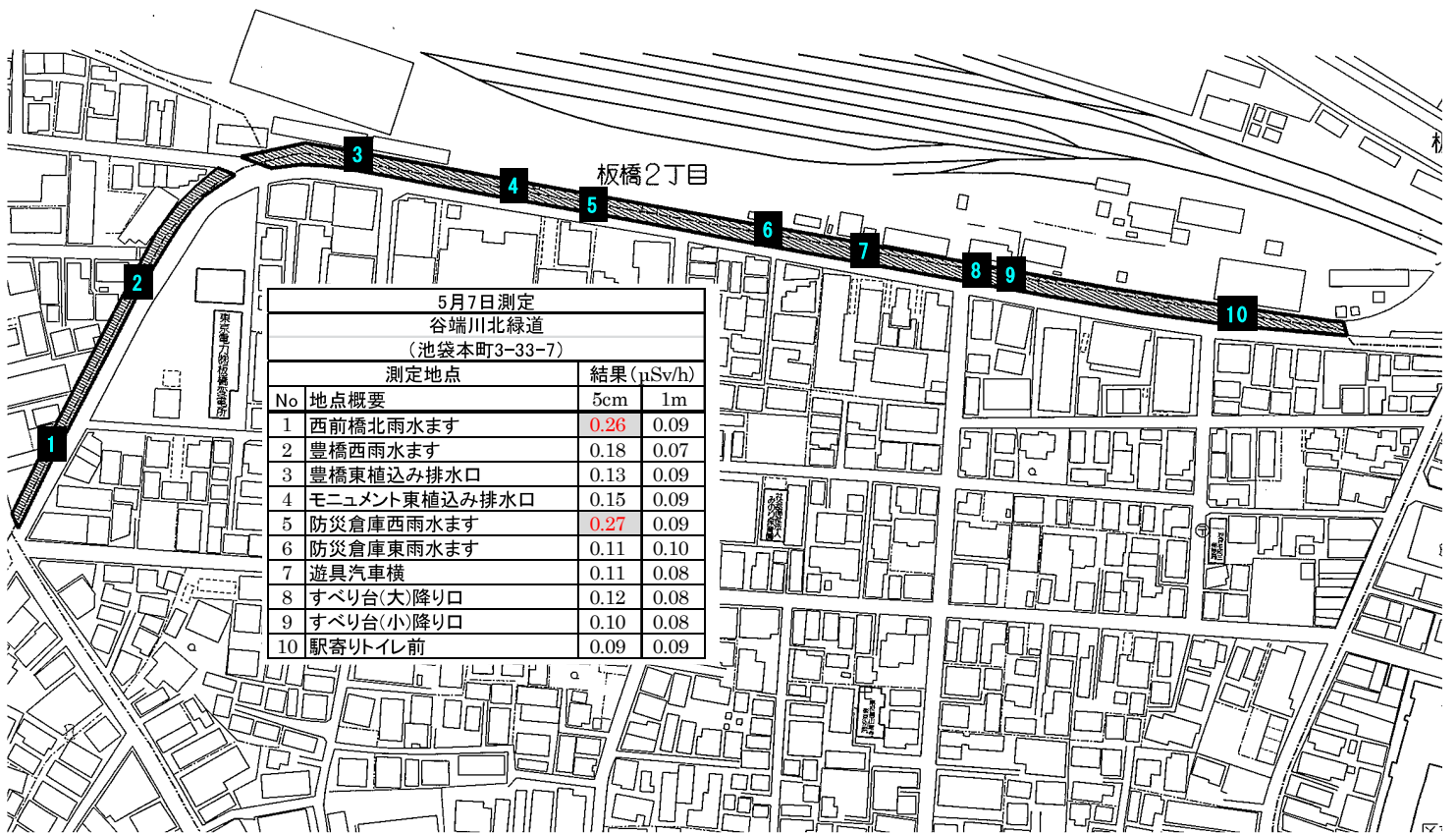
5月7日測定			
池袋本町三丁目第2児童遊園 (池袋本町3-9-3)			
測定地点		結果 (μSv/h)	
No	地点概要	5cm	1m
1	雨水ます	0.10	0.08
2	雨水ます	0.11	0.09
3	すべり台降り口	0.11	0.08
4	鉄棒下	0.10	0.08
5	ベンチ下	0.09	0.09

池袋本町三丁目児童遊園



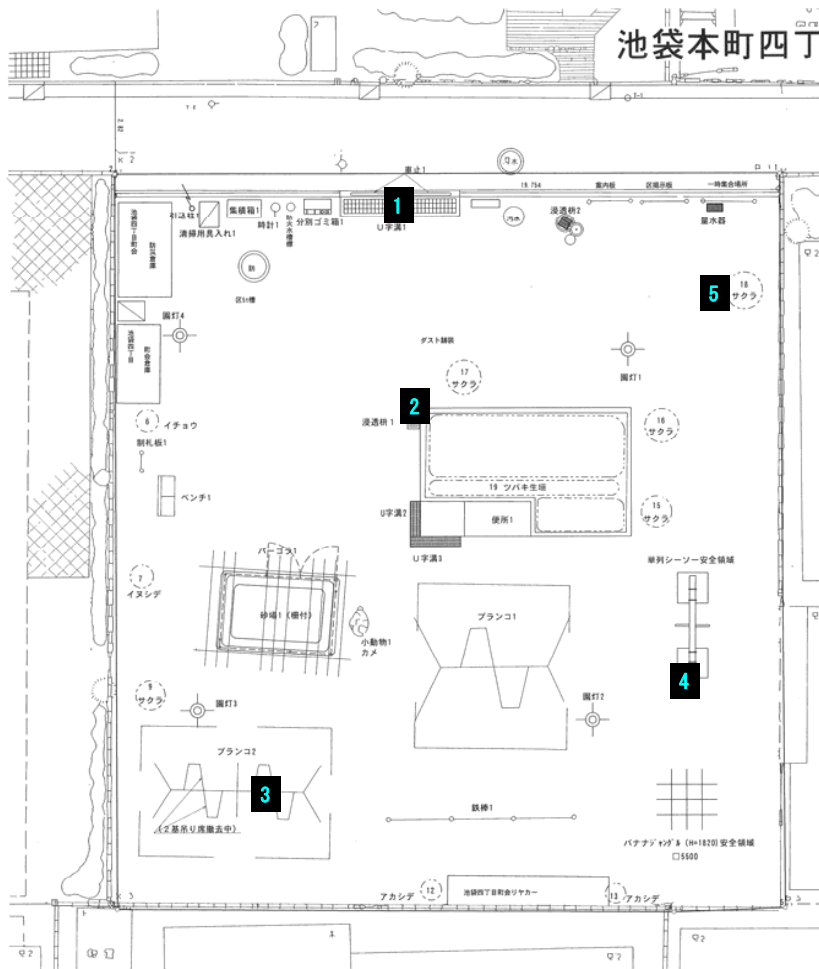
5月7日測定 池袋本町三丁目児童遊園 (池袋本町3-13-7)			
測定地点		結果(μSv/h)	
No	地点概要	5cm	1m
1	側溝	0.08	0.08
2	出入口	0.06	0.07
3	ブランコ下	0.06	0.06
4	すべり台降り口	0.06	0.06
5	出入口	0.10	0.08

谷端川北緑道



5月7日測定 谷端川北緑道 (池袋本町3-33-7)			
測定地点		結果(μSv/h)	
No	地点概要	5cm	1m
1	西前橋北雨水ます	0.26	0.09
2	豊橋西雨水ます	0.18	0.07
3	豊橋東植込み排水口	0.13	0.09
4	モニュメント東植込み排水口	0.15	0.09
5	防災倉庫西雨水ます	0.27	0.09
6	防災倉庫東雨水ます	0.11	0.10
7	遊具汽車横	0.11	0.08
8	すべり台(大)降り口	0.12	0.08
9	すべり台(小)降り口	0.10	0.08
10	駅寄りトイレ前	0.09	0.09

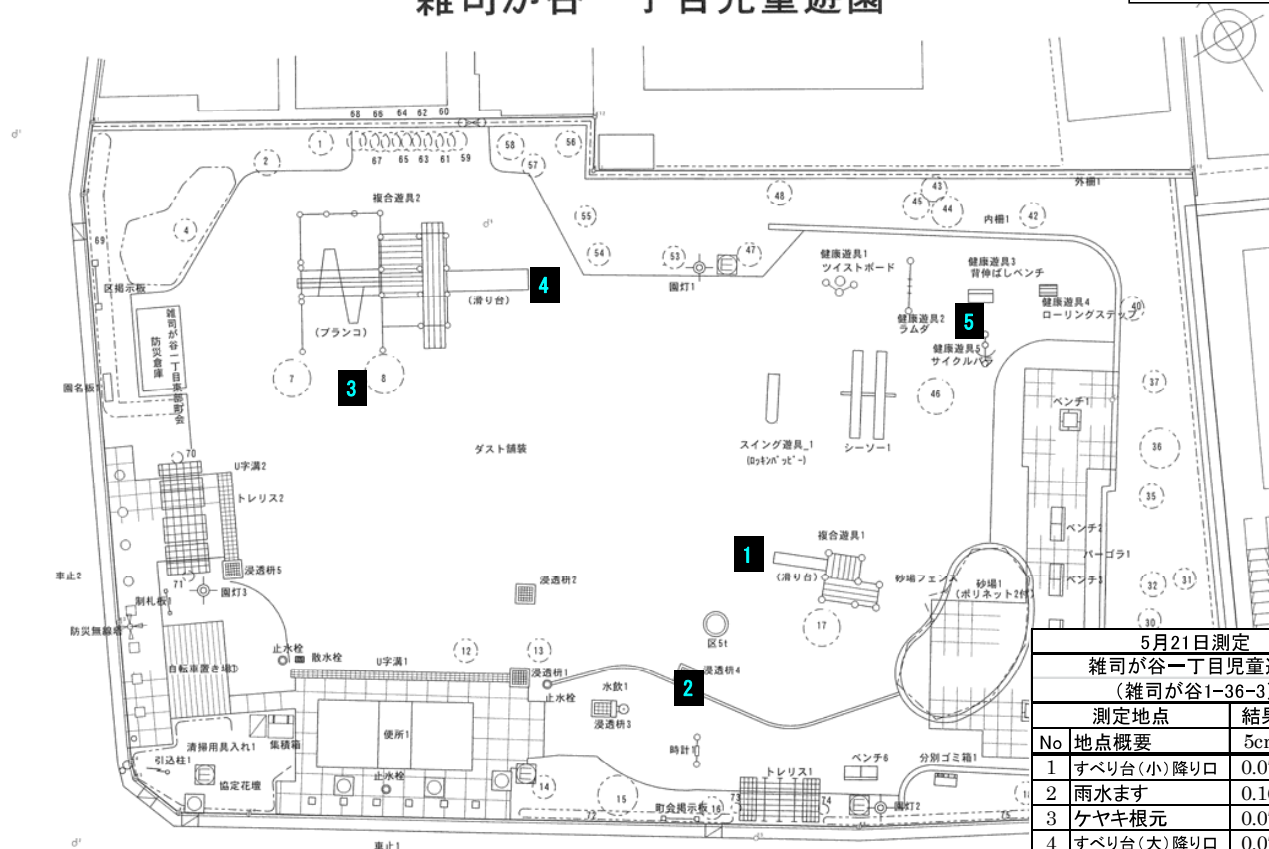
池袋本町四丁目児童遊園



5月8日測定			
池袋本町四丁目児童遊園 (池袋本町4-22-12)			
測定地点		結果 (μSv/h)	
No	地点概要	5cm	1m
1	側溝	0.09	0.09
2	雨水ます	0.07	0.08
3	ブランコ(小)下	0.10	0.08
4	シーソー横	0.07	0.08
5	サクラ根元	0.11	0.09

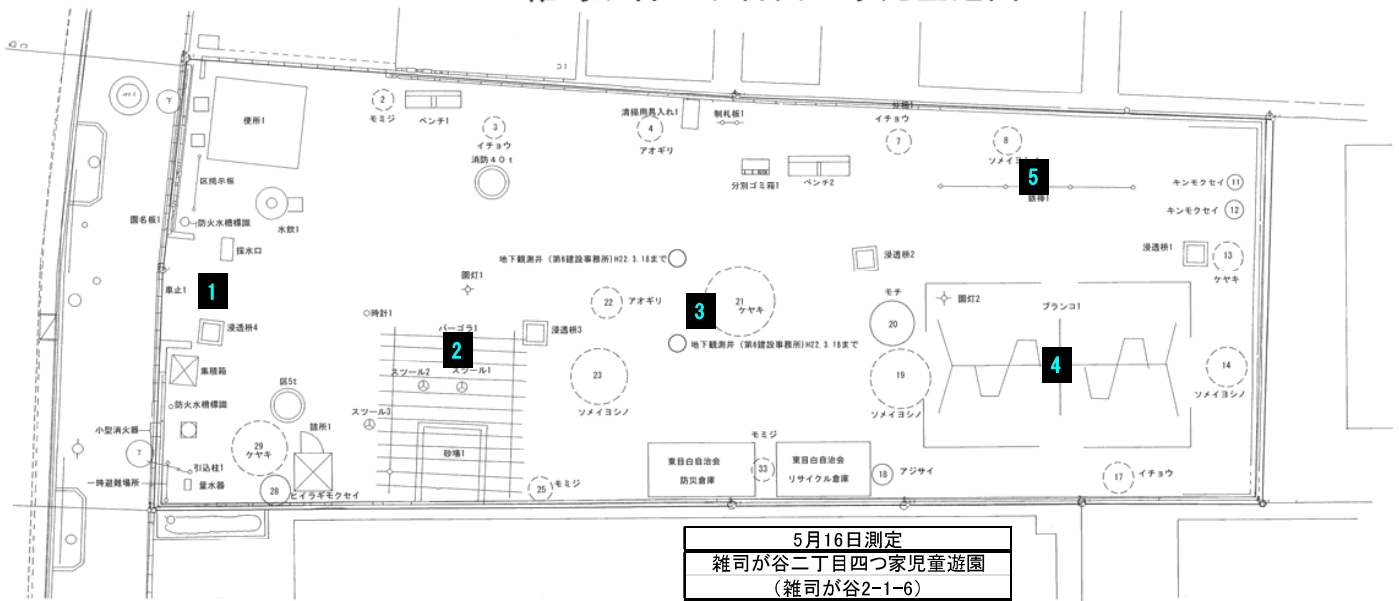
雑司が谷一丁目児童遊園

雑司が谷



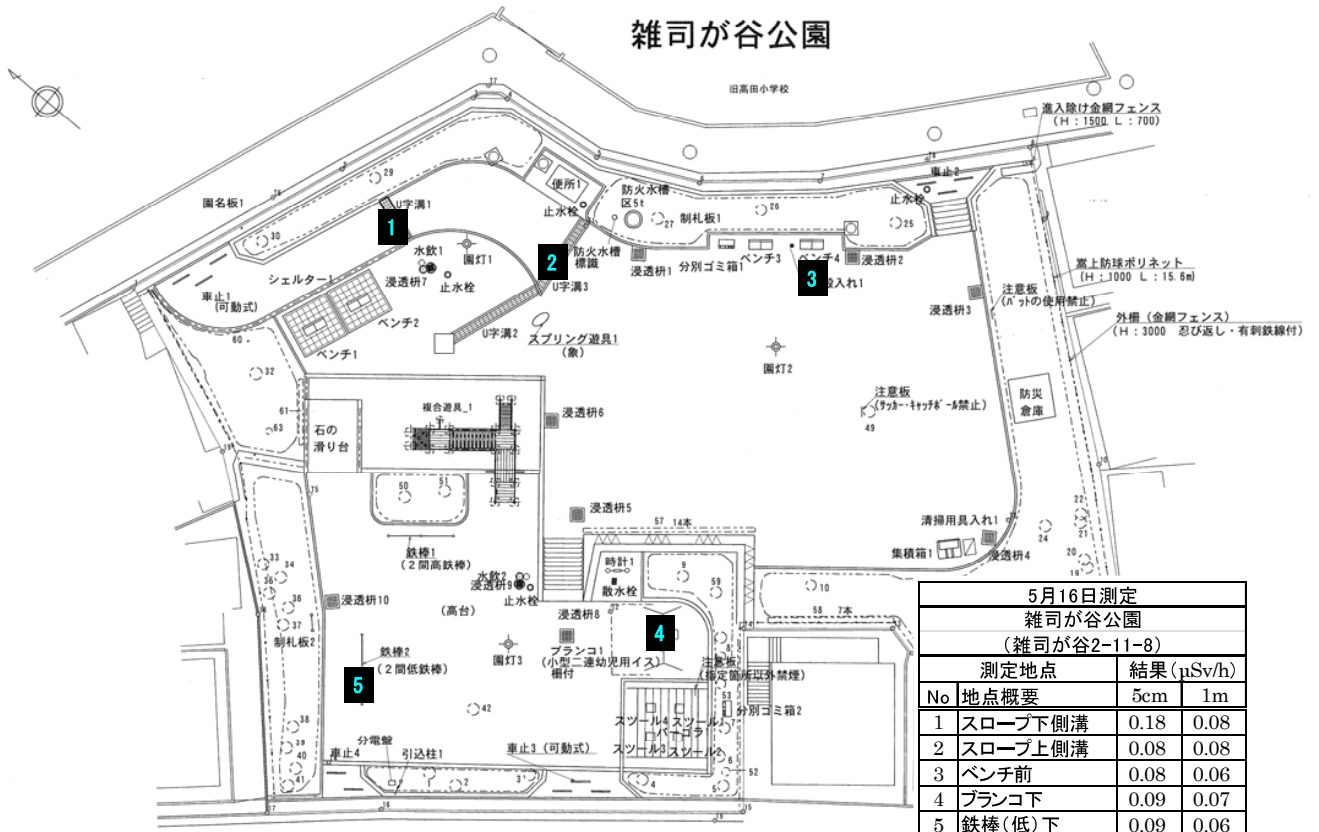
5月21日測定			
雑司が谷一丁目児童遊園 (雑司が谷1-36-3)			
測定地点		結果 (μSv/h)	
No	地点概要	5cm	1m
1	すべり台(小)降り口	0.07	0.07
2	雨水ます	0.16	0.10
3	ケヤキ根元	0.07	0.07
4	すべり台(大)降り口	0.07	0.07
5	ベンチ前	0.10	0.07

雑司が谷二丁目四つ家児童遊園



5月16日測定			
雑司が谷二丁目四つ家児童遊園			
(雑司が谷2-1-6)			
No	測定地点	結果 (μSv/h)	
		5cm	1m
1	出入口	0.07	0.07
2	丸イス横	0.08	0.08
3	中央ケヤキ根元	0.09	0.07
4	ブランコ下	0.08	0.08
5	鉄棒下	0.11	0.08

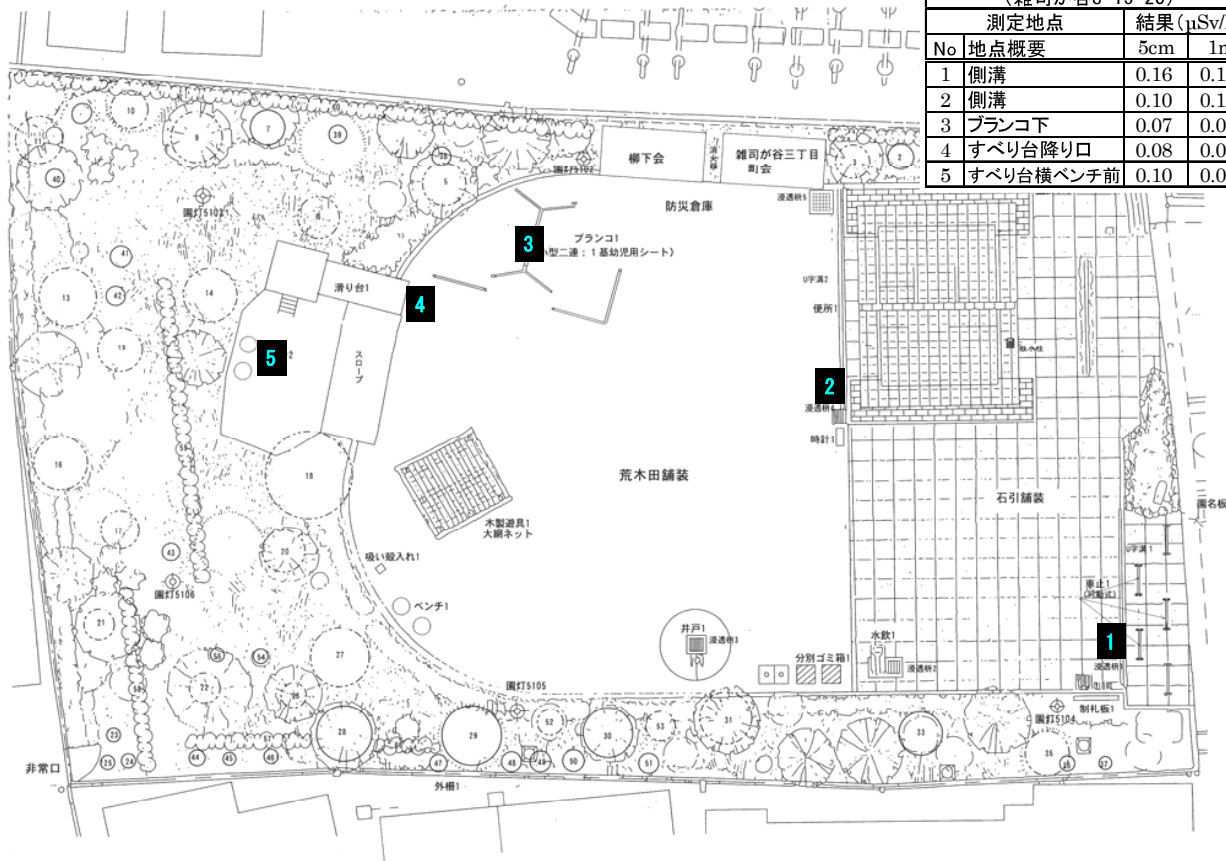
雑司が谷公園



5月16日測定			
雑司が谷公園			
(雑司が谷2-11-8)			
No	測定地点	結果 (μSv/h)	
		5cm	1m
1	スロープ下側溝	0.18	0.08
2	スロープ上側溝	0.08	0.08
3	ベンチ前	0.08	0.06
4	ブランコ下	0.09	0.07
5	鉄棒(低)下	0.09	0.06

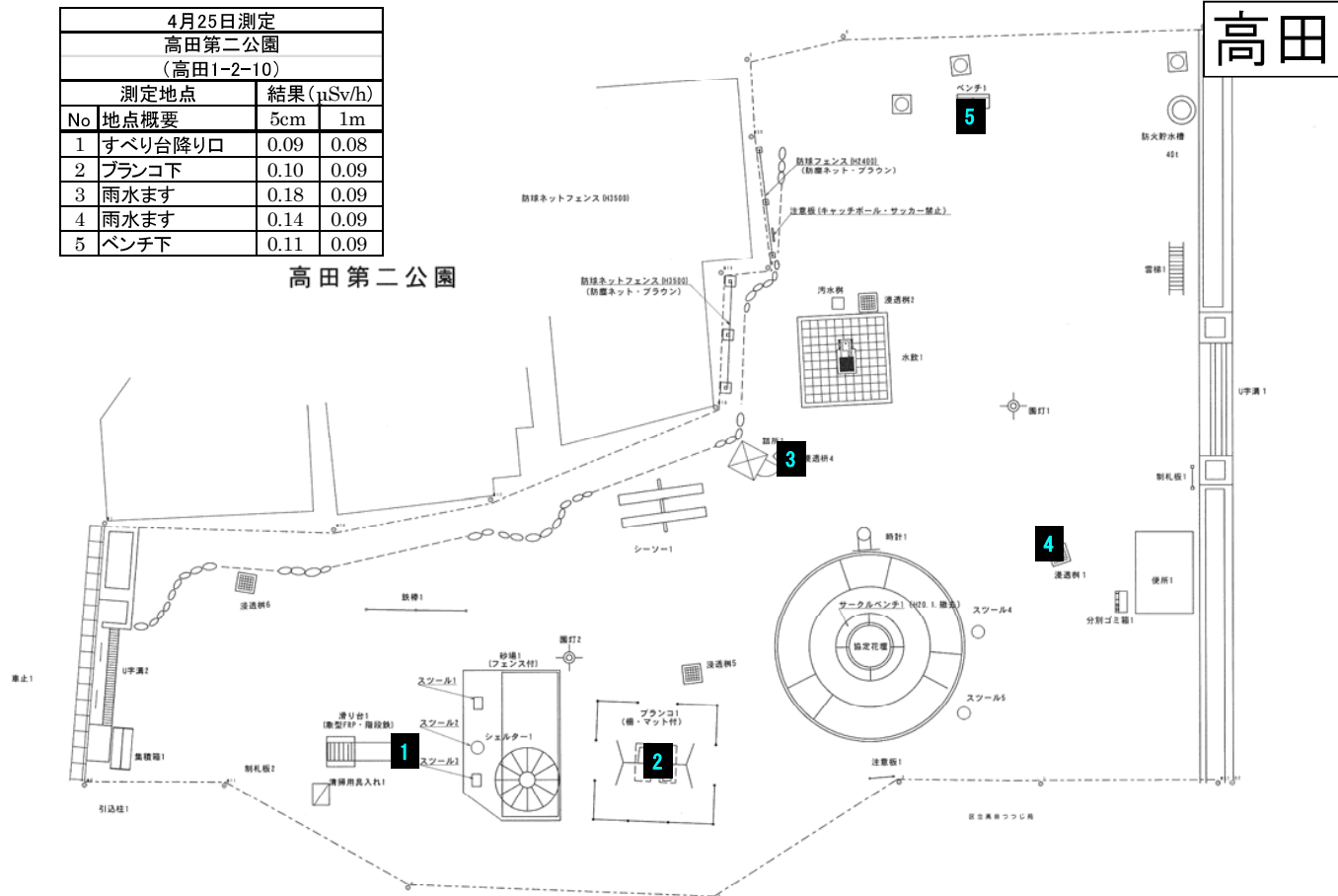
雑司が谷みみずく公園

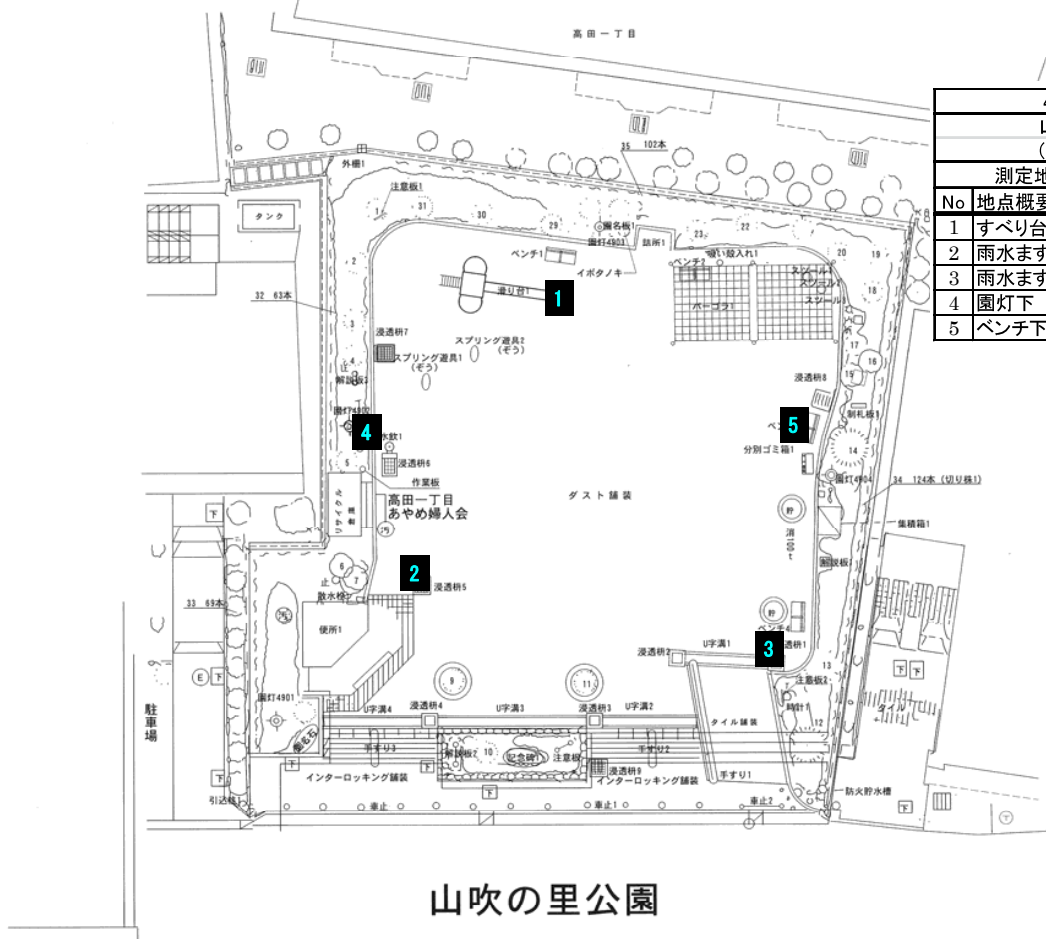
5月21日測定			
雑司が谷みみずく公園 (雑司が谷3-15-20)			
測定地点		結果(μSv/h)	
No	地点概要	5cm	1m
1	側溝	0.16	0.12
2	側溝	0.10	0.10
3	プランコ下	0.07	0.07
4	すべり台降り口	0.08	0.07
5	すべり台横ベンチ前	0.10	0.06



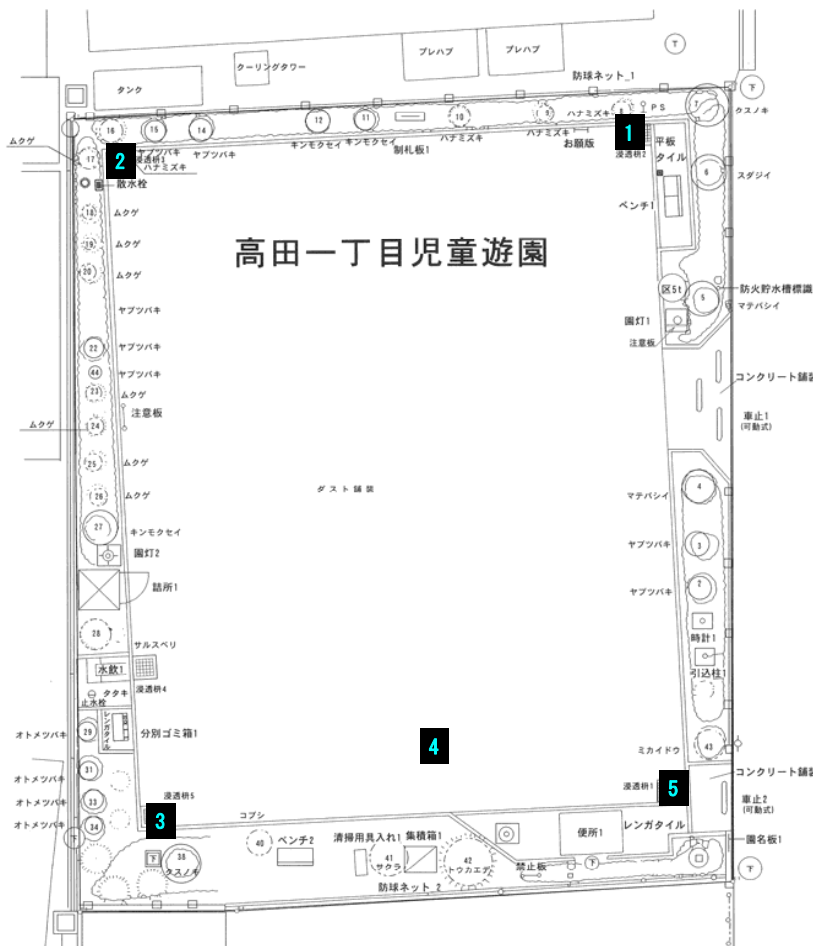
4月25日測定			
高田第二公園 (高田1-2-10)			
測定地点		結果(μSv/h)	
No	地点概要	5cm	1m
1	すべり台降り口	0.09	0.08
2	プランコ下	0.10	0.09
3	雨水ます	0.18	0.09
4	雨水ます	0.14	0.09
5	ベンチ下	0.11	0.09

高田第二公園



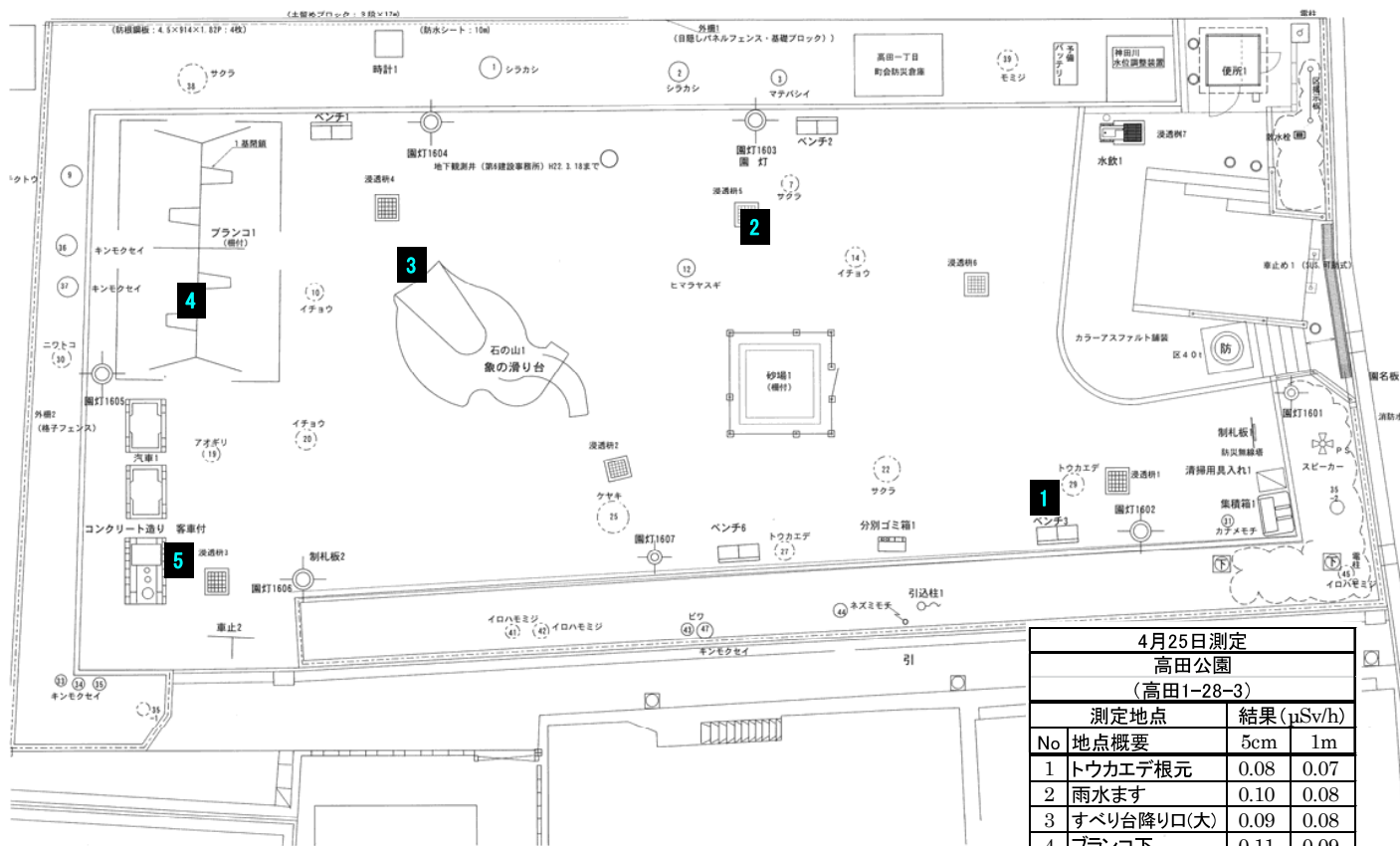


4月25日測定 山吹の里公園 (高田1-10-5)			
No	測定地点	結果(μSv/h)	
		5cm	1m
1	すべり台降り口	0.11	0.10
2	雨水ます	0.07	0.08
3	雨水ます	0.09	0.09
4	園灯下	0.09	0.08
5	ベンチ下	0.11	0.09



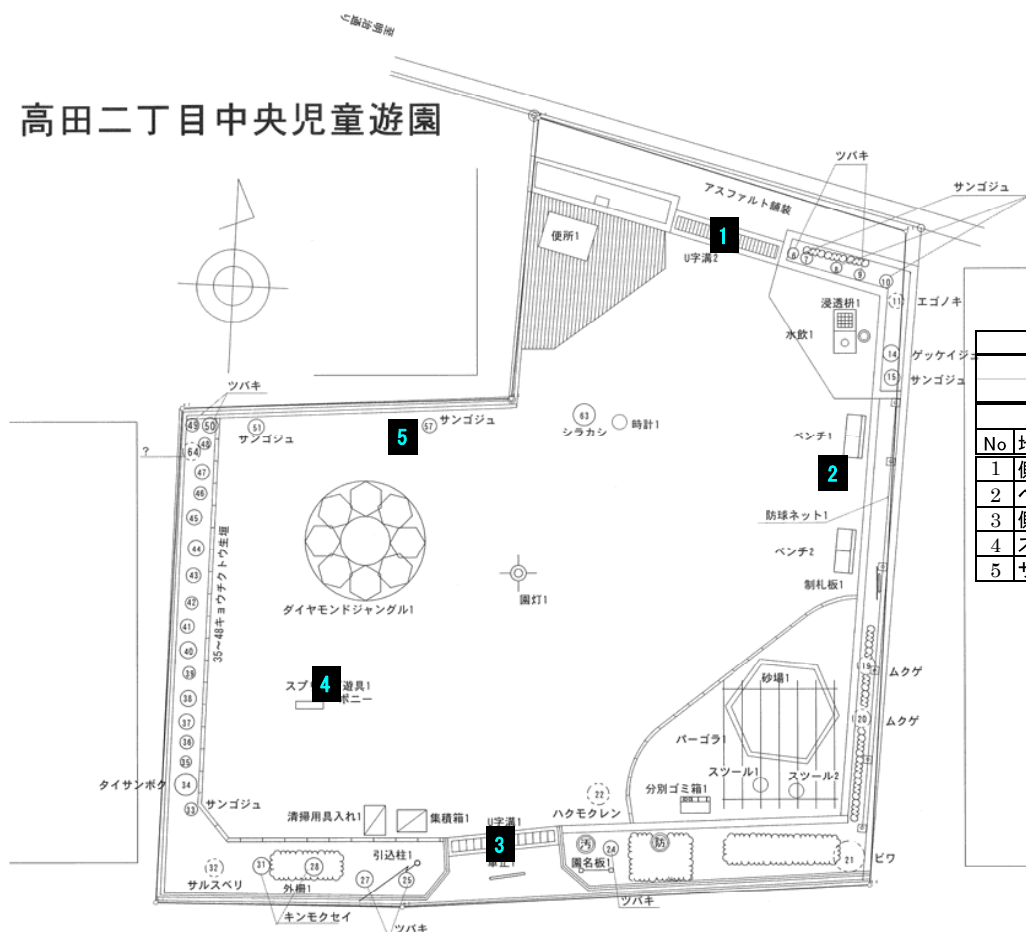
4月25日測定 高田一丁目児童遊園 (高田1-23-33)			
No	測定地点	結果(μSv/h)	
		5cm	1m
1	雨水ます	0.10	0.08
2	雨水ます	0.11	0.10
3	雨水ます	0.08	0.07
4	サクラ前砂だまり	0.10	0.08
5	雨水ます	0.12	0.08

高田公園



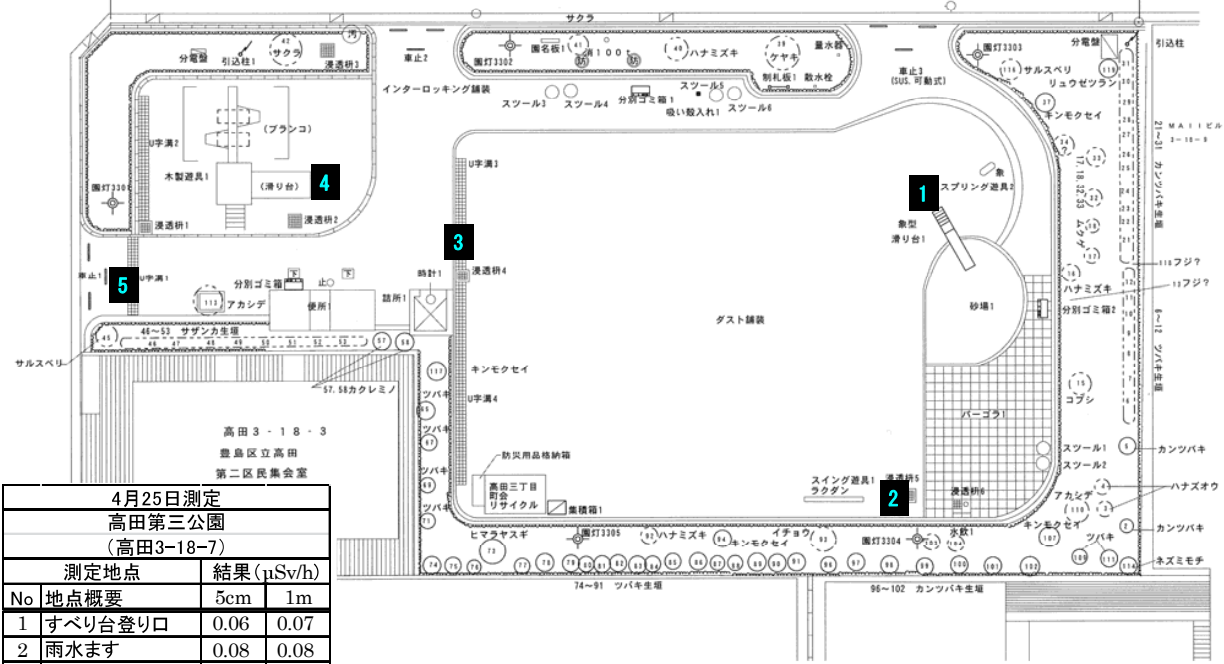
4月25日測定 高田公園 (高田1-28-3)			
測定地点		結果 (μSv/h)	
No	地点概要	5cm	1m
1	トウカエデ根元	0.08	0.07
2	雨水ます	0.10	0.08
3	すべり台降り口(大)	0.09	0.08
4	ブランコ下	0.11	0.09
5	汽車横	0.13	0.08

高田二丁目中央児童遊園



4月25日測定 高田二丁目中央児童遊園 (高田2-6-2)			
測定地点		結果 (μSv/h)	
No	地点概要	5cm	1m
1	側溝	0.11	0.09
2	ベンチ脇	0.09	0.08
3	側溝	0.11	0.09
4	スプリング遊具横	0.08	0.09
5	サンゴジュ根元	0.11	0.09

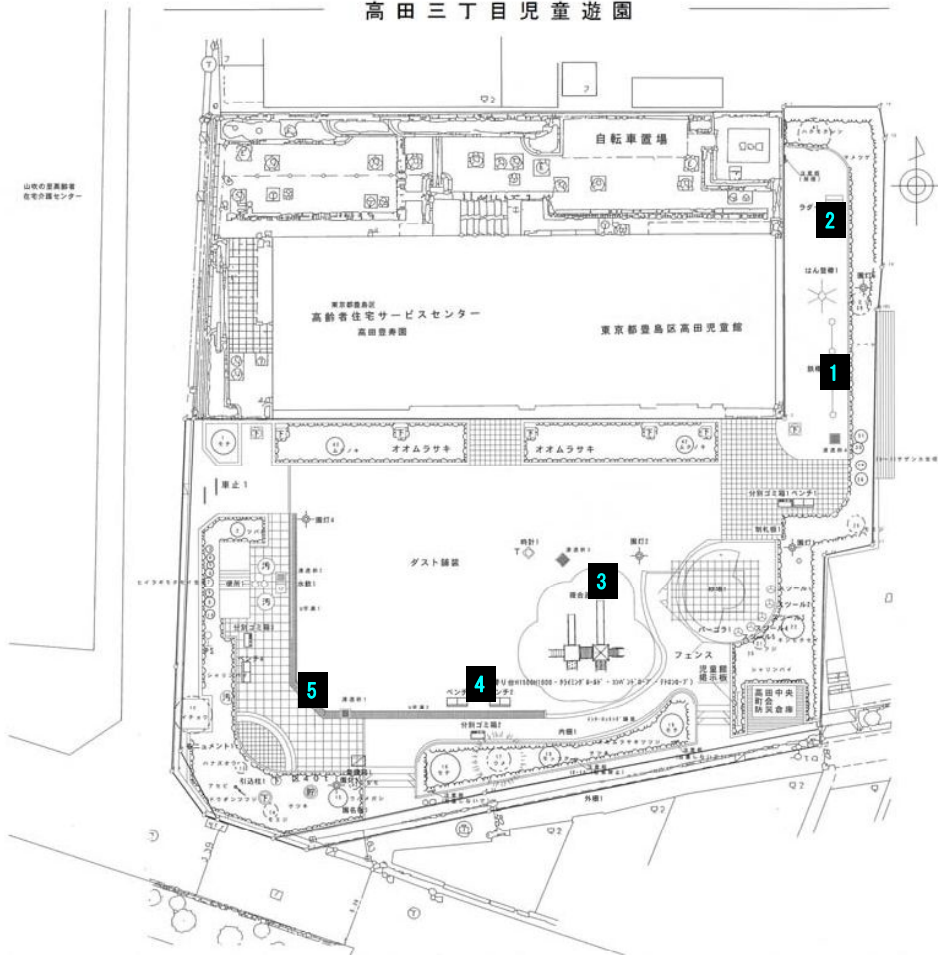
高田第三公園



4月25日測定
高田第三公園
(高田3-18-7)

No	測定地点	結果 (μSv/h)	
		5cm	1m
1	すべり台登り口	0.06	0.07
2	雨水ます	0.08	0.08
3	側溝	0.11	0.08
4	すべり台降り口	0.07	0.08
5	側溝	0.09	0.09

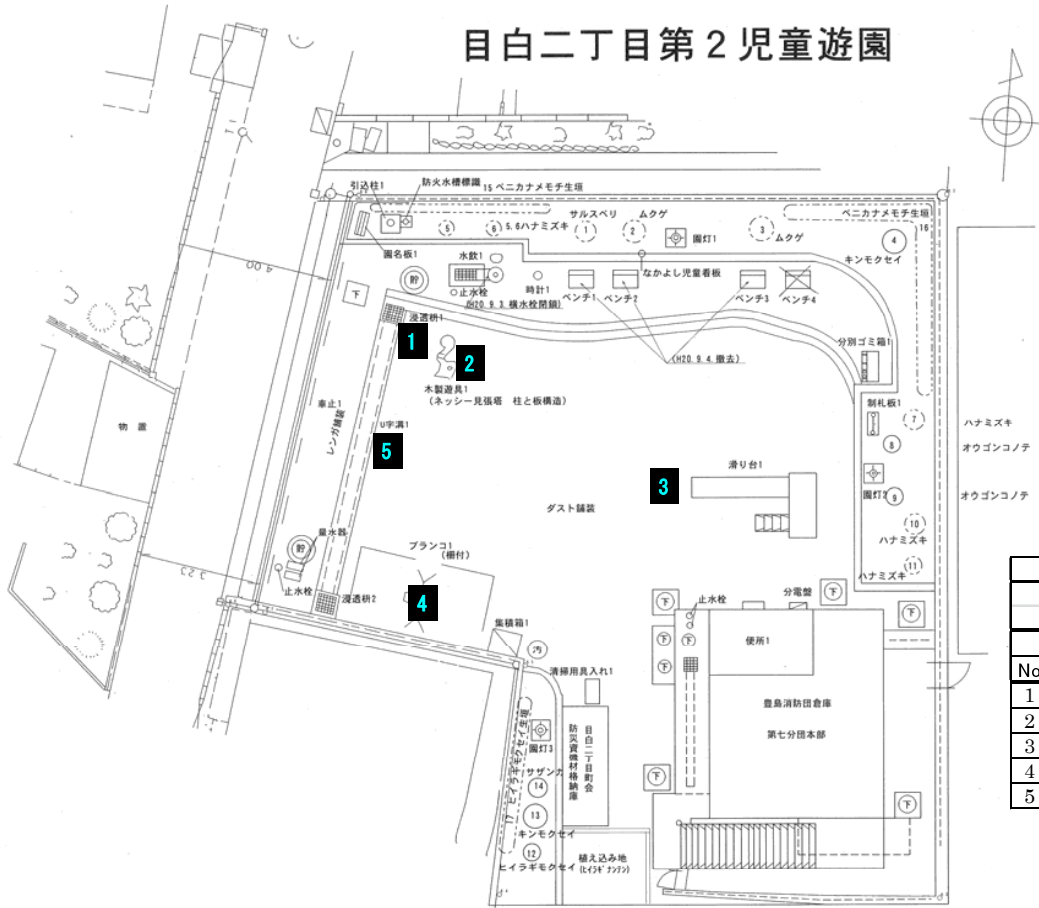
高田三丁目児童遊園



5月16日測定
高田三丁目児童遊園
(高田3-38-6)

No	測定地点	結果 (μSv/h)	
		5cm	1m
1	鉄棒下	0.12	0.11
2	うんてい下	0.13	0.10
3	すべり台(大)降り口	0.06	0.07
4	ベンチ横	0.13	0.10
5	側溝	0.15	0.10

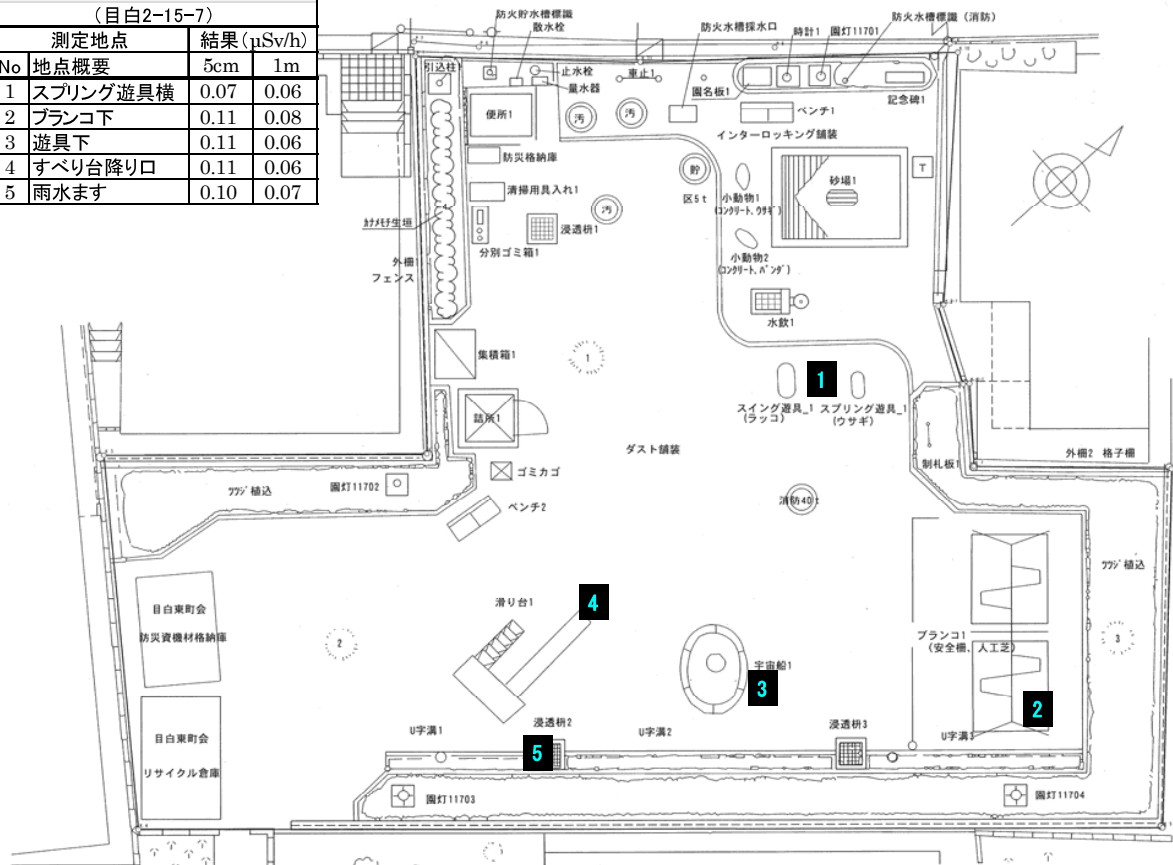
目白二丁目第2児童遊園



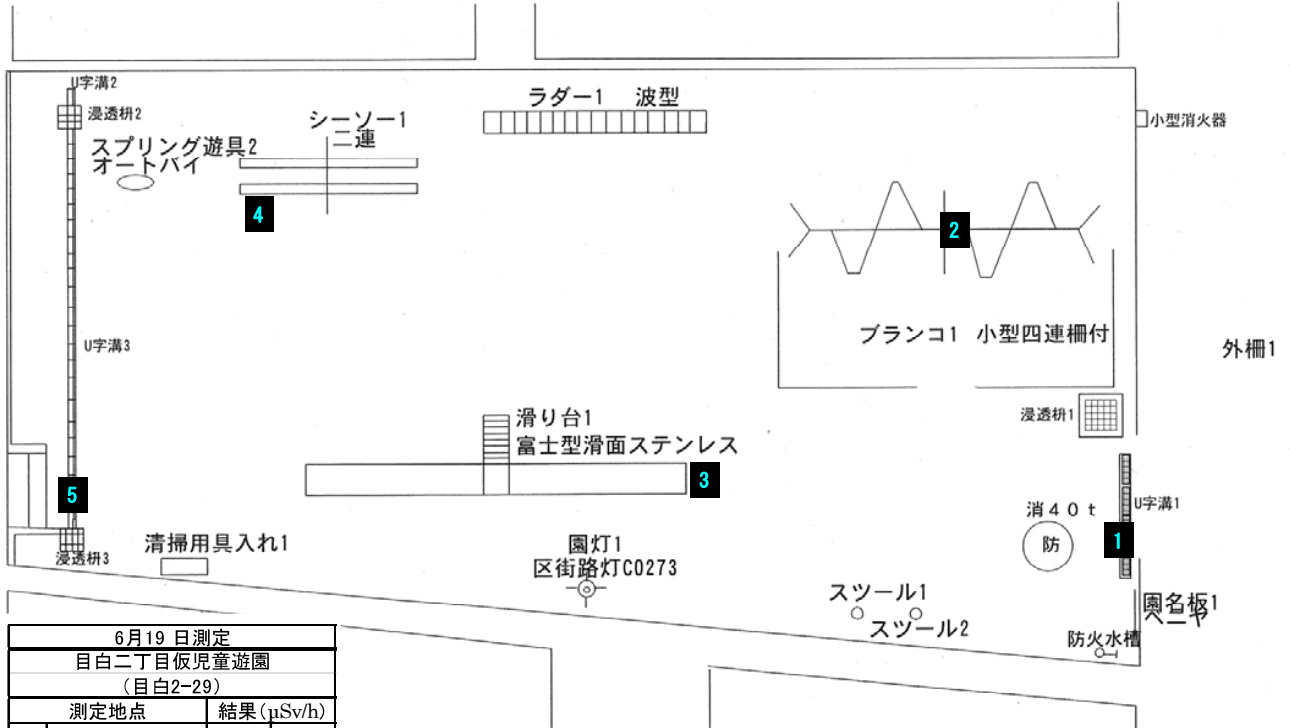
6月19日測定 目白二丁目第2児童遊園 (目白2-5-10)			
測定地点		結果(μSv/h)	
No	地点概要	5cm	1m
1	側溝	0.13	0.09
2	木製遊具上り口	0.07	0.08
3	すべり台降り口	0.08	0.06
4	ブランコ下	0.09	0.07
5	側溝	0.07	0.08

目白二丁目児童遊園

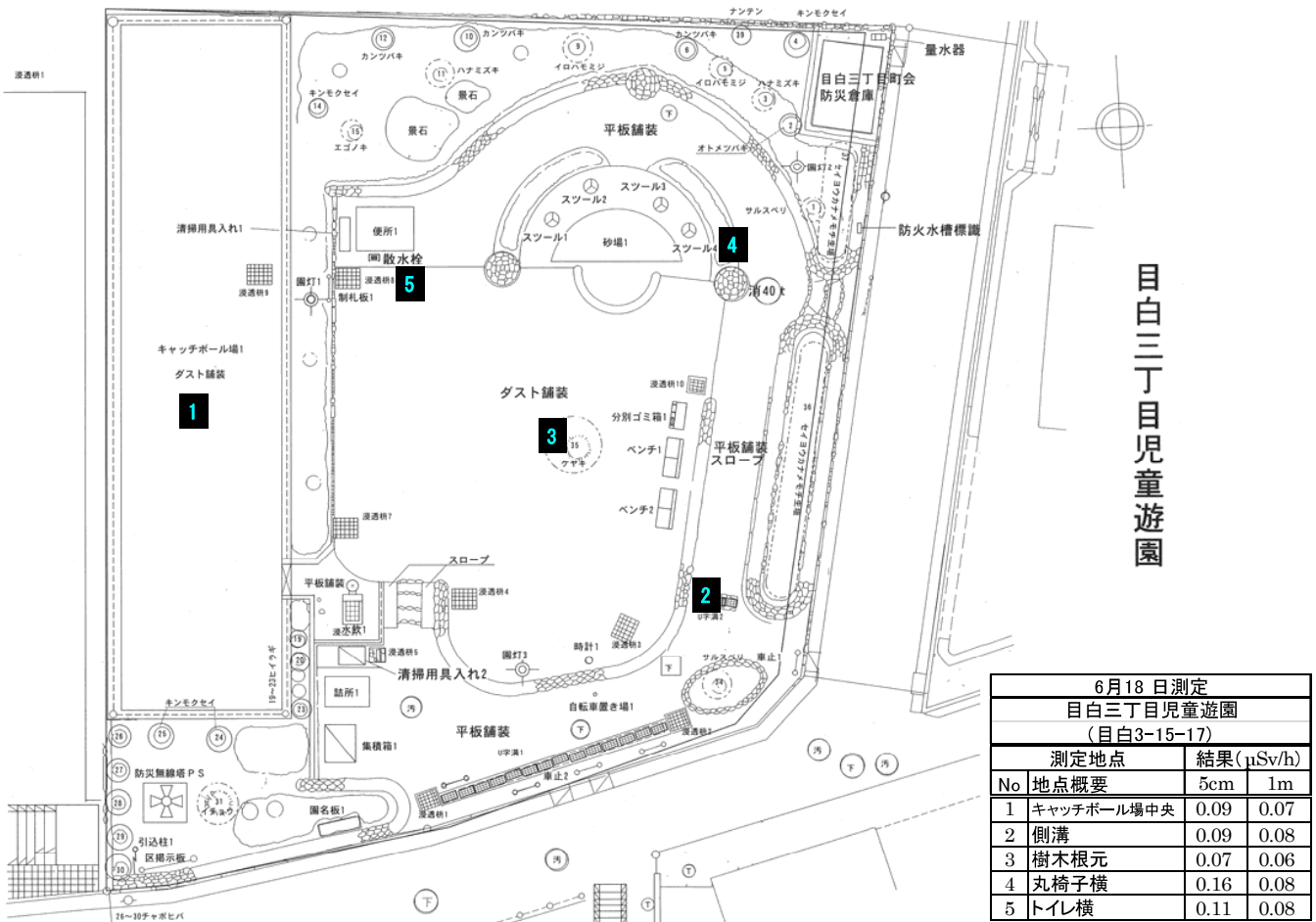
6月19日測定 目白二丁目児童遊園 (目白2-15-7)			
測定地点		結果(μSv/h)	
No	地点概要	5cm	1m
1	スプリング遊具横	0.07	0.06
2	ブランコ下	0.11	0.08
3	遊具下	0.11	0.06
4	すべり台降り口	0.11	0.06
5	雨水ます	0.10	0.07



目白二丁目仮児童遊園

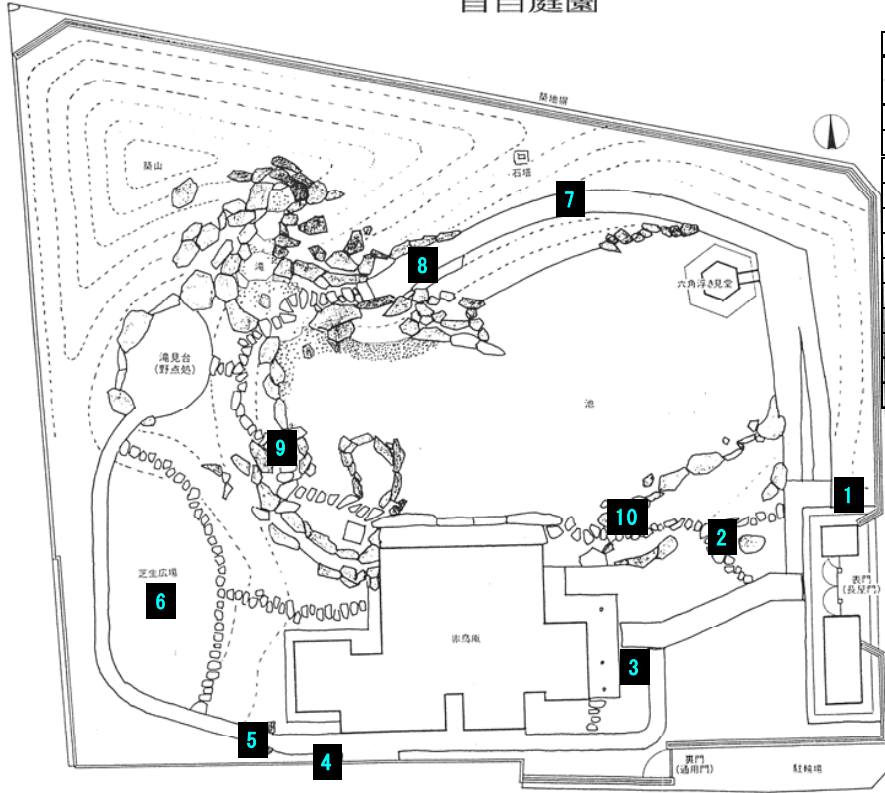


6月19日測定			
目白二丁目仮児童遊園			
(目白2-29)			
測定地点	結果(μSv/h)		
No	地点概要	5cm	1m
1	側溝	0.10	0.08
2	ブランコ下	0.09	0.07
3	すべり台降り口	0.10	0.07
4	シーソー横	0.12	0.07
5	側溝	0.08	0.07



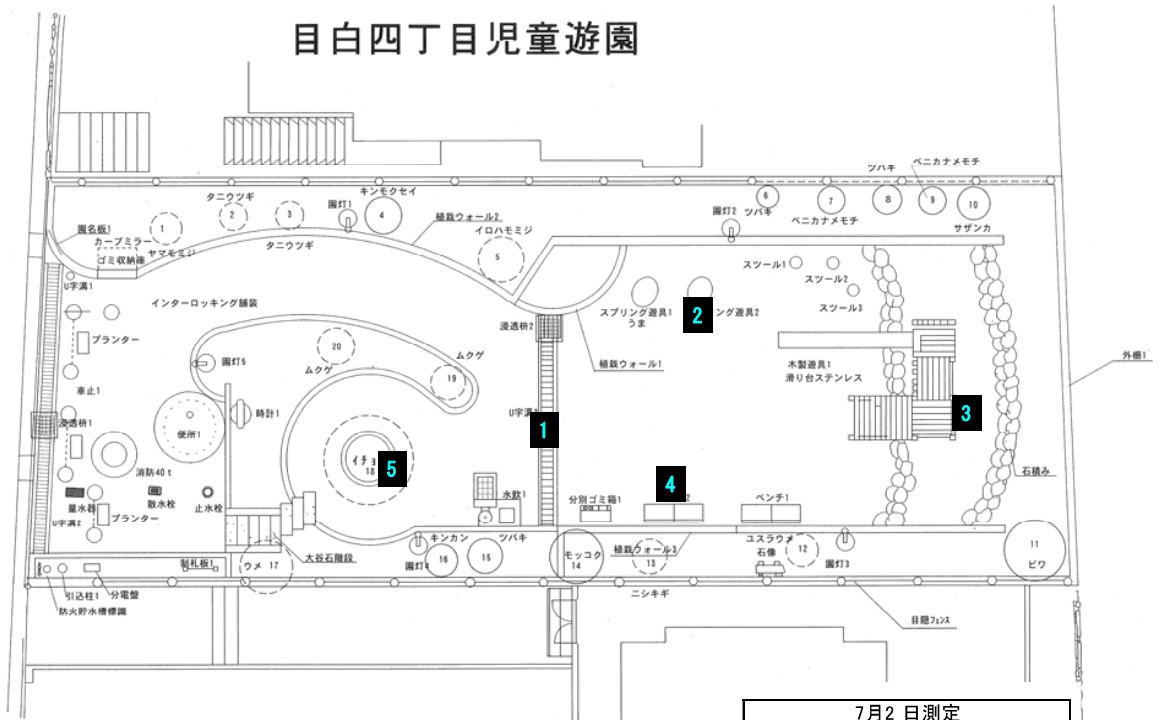
6月18日測定			
目白三丁目児童遊園			
(目白3-15-17)			
測定地点	結果(μSv/h)		
No	地点概要	5cm	1m
1	キャッチボール場中央	0.09	0.07
2	側溝	0.09	0.08
3	樹木根元	0.07	0.06
4	丸椅子横	0.16	0.08
5	トイレ横	0.11	0.08

目白庭園



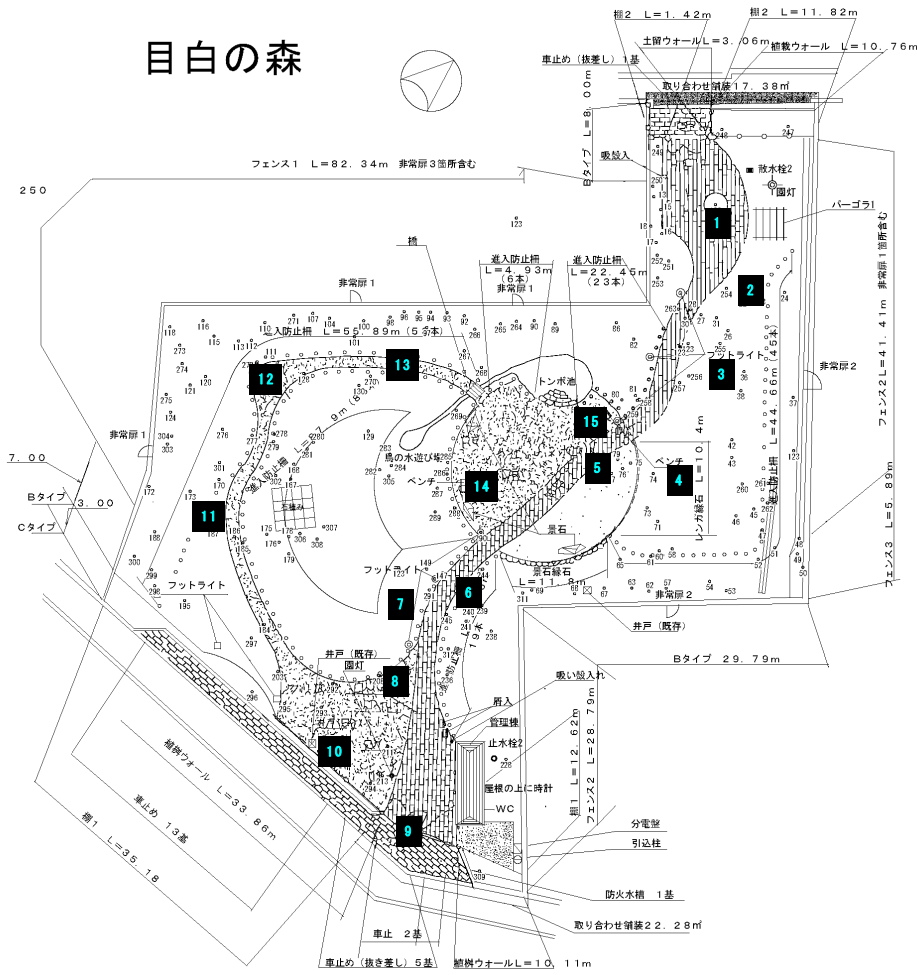
6月18日測定			
目白庭園			
(目白3-20-18)			
測定地点		結果(μSv/h)	
No	地点概要	5cm	1m
1	雨どい横	0.20	0.10
2	通路置石横	0.09	0.07
3	玄関前	0.11	0.09
4	雨どい横	0.19	0.08
5	側溝	0.13	0.09
6	芝生中央	0.09	0.07
7	舗装切れ目	0.08	0.07
8	ベンチ前	0.11	0.08
9	通路置石横	0.10	0.08
10	通路置石横	0.14	0.07

目白四丁目児童遊園



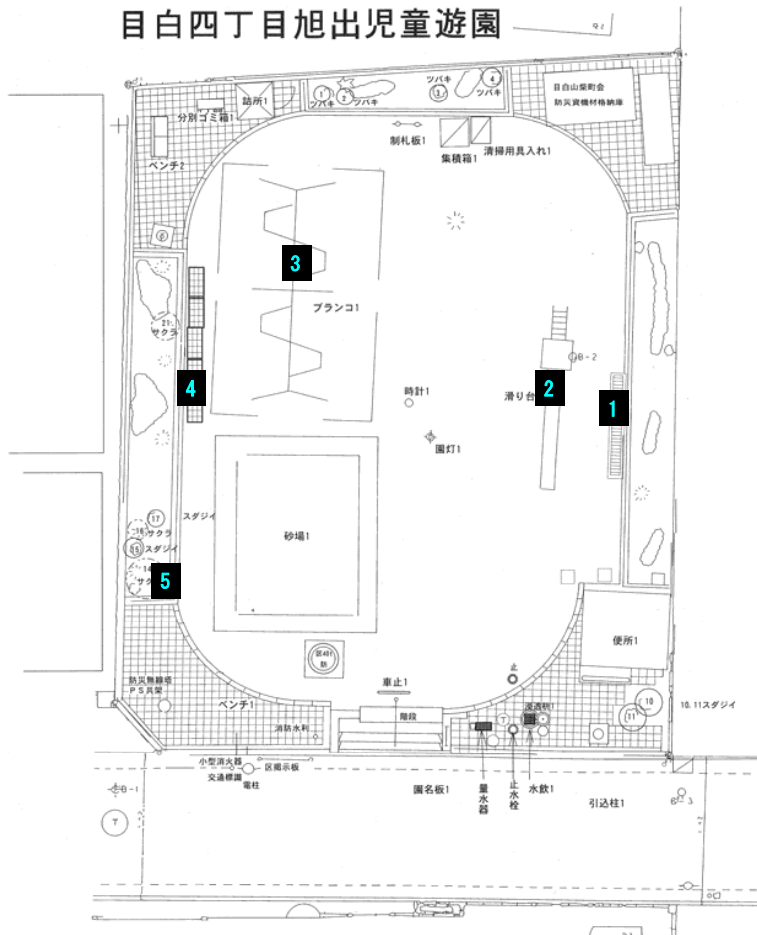
7月2日測定			
目白四丁目児童遊園			
(目白4-11-15)			
測定地点		結果(μSv/h)	
No	地点概要	5cm	1m
1	側溝	0.09	0.07
2	スプリング遊具下	0.06	0.06
3	複合遊具裏	0.07	0.07
4	ベンチ前	0.06	0.06
5	イチョウ根元	0.08	0.07

目白の森



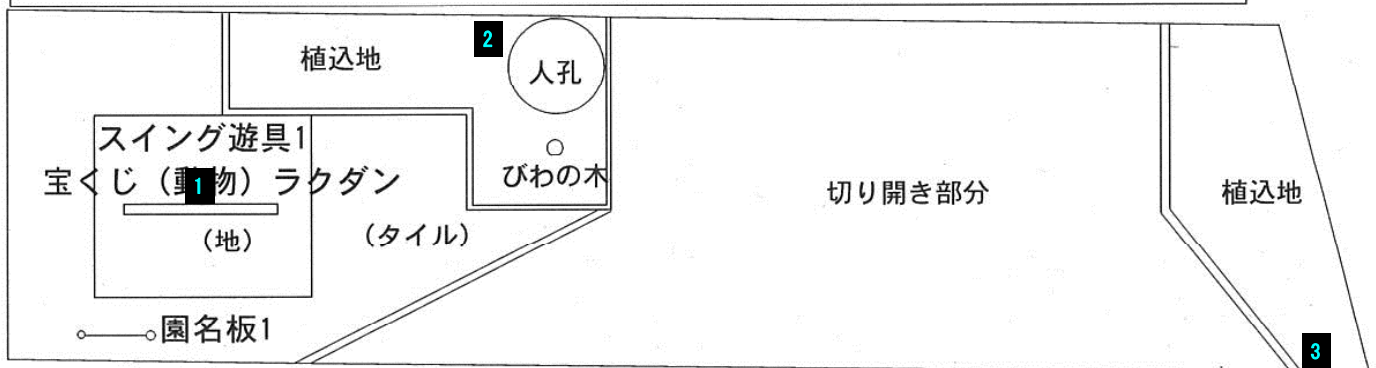
7月9日測定 目白の森 (目白4-11-21)			
No	測定地点	結果 (μSv/h)	
		5cm	1m
1	樹木根元	0.15	0.10
2	遊歩道	0.10	0.08
3	遊歩道	0.09	0.08
4	遊歩道	0.07	0.07
5	広場	0.10	0.08
6	通路端	0.11	0.07
7	植込み	0.07	0.07
8	ベンチ下	0.07	0.07
9	側溝	0.08	0.09
10	井戸横	0.05	0.06
11	樹木根元	0.11	0.06
12	樹木根元	0.05	0.05
13	遊歩道	0.07	0.07
14	ベンチ下	0.11	0.07
15	ベンチ下	0.08	0.07

目白四丁目旭出児童遊園



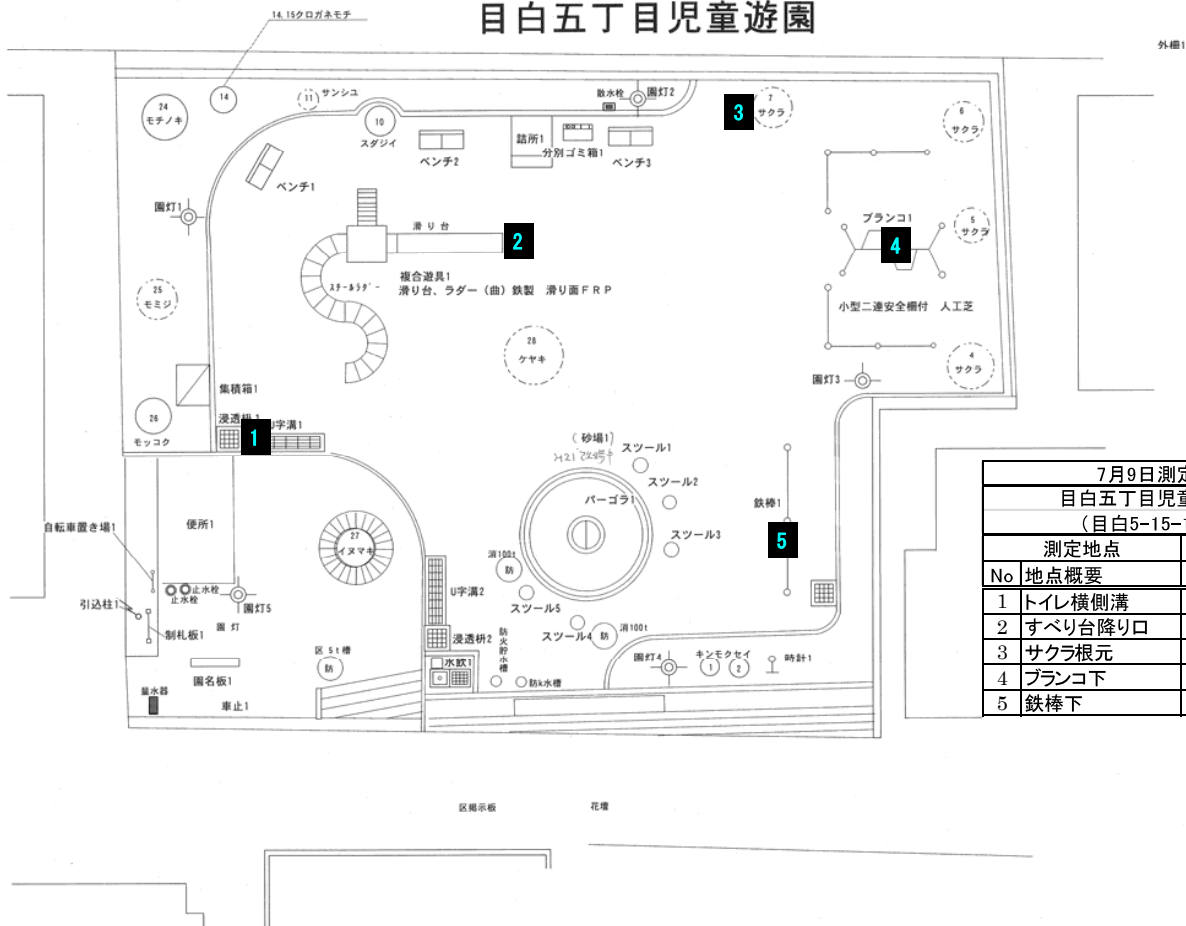
7月2日測定 目白四丁目旭出児童遊園 (目白4-19-11)			
No	測定地点	結果 (μSv/h)	
		5cm	1m
1	側溝	0.10	0.07
2	すべり台下	0.08	0.07
3	ブランコ下	0.07	0.06
4	側溝	0.09	0.06
5	サクラ根元	0.10	0.07

目白四丁目仮児童遊園



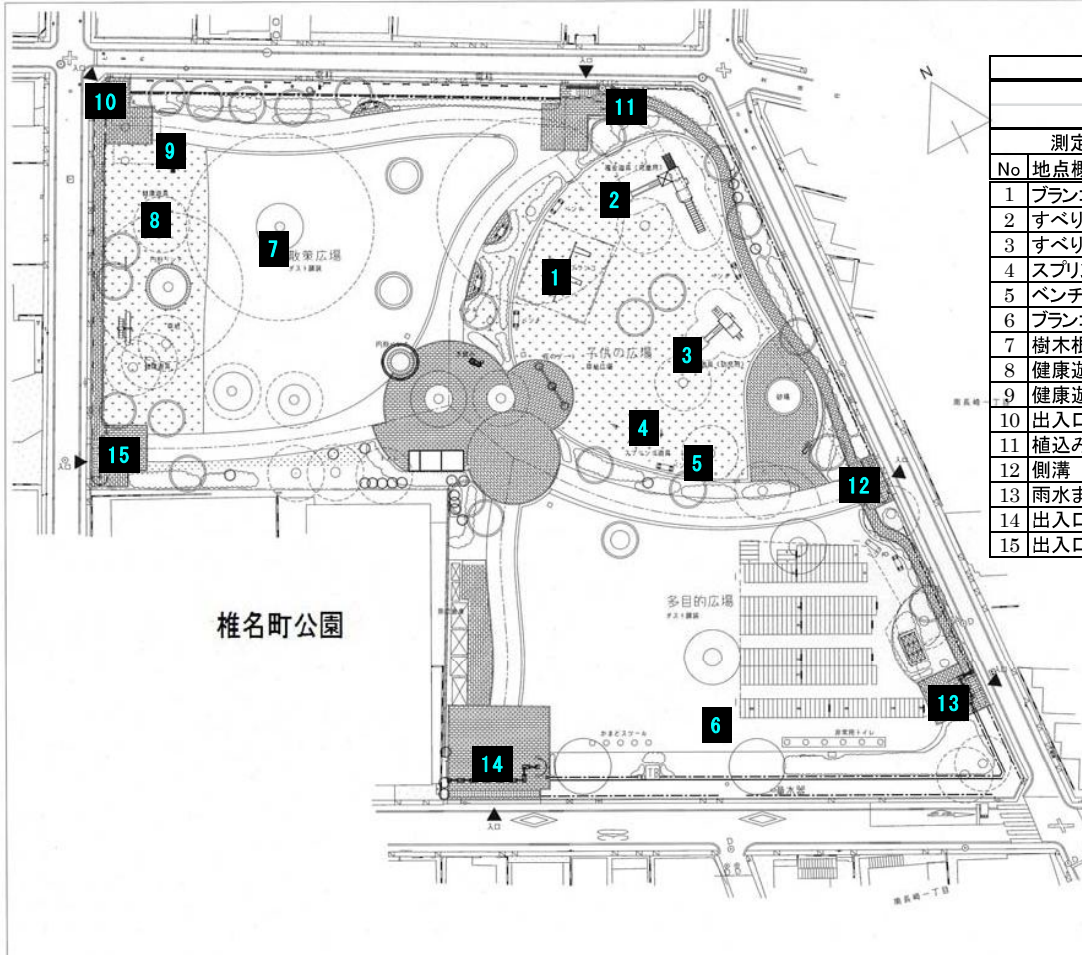
7月2日測定			
目白四丁目(仮)児童遊園			
(目白4-30先)			
測定地点		結果(μSv/h)	
No	地点概要	5cm	1m
1	スプリング遊具横	0.10	0.08
2	植込地	0.10	0.09
3	線路脇植込地	0.10	0.09

目白五丁目児童遊園



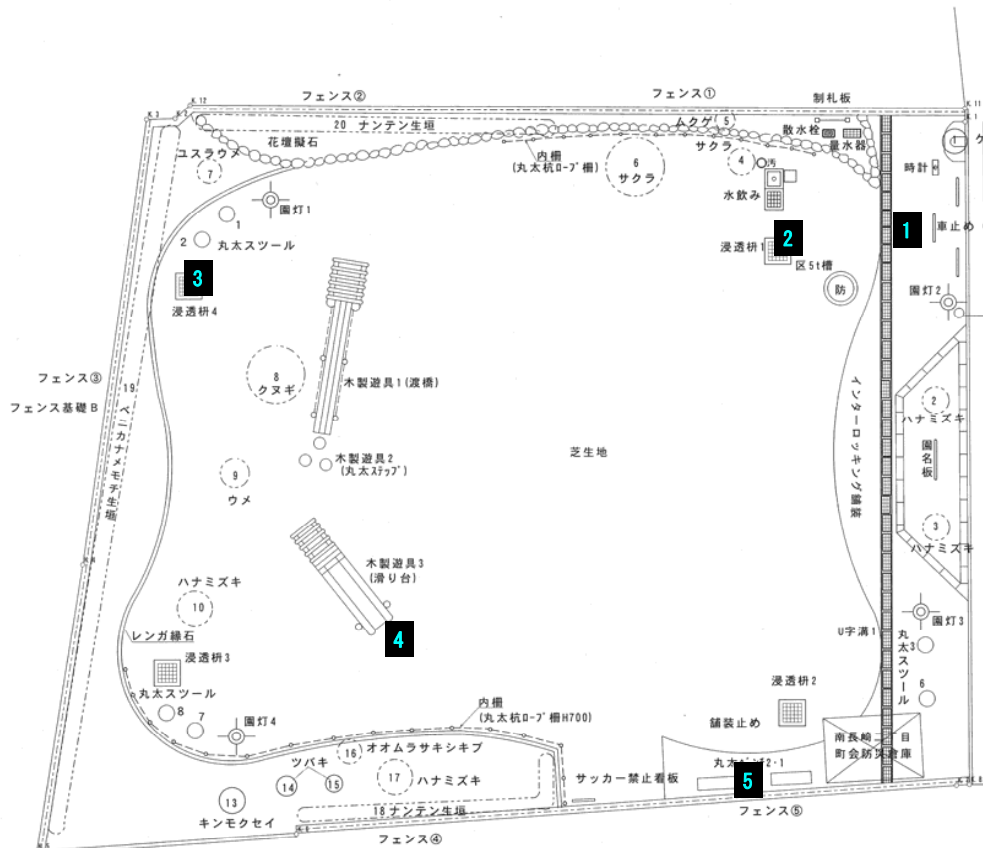
7月9日測定			
目白五丁目児童遊園			
(目白5-15-17)			
測定地点		結果(μSv/h)	
No	地点概要	5cm	1m
1	トイレ横側溝	0.09	0.07
2	すべり台降り口	0.07	0.06
3	サクラ根元	0.05	0.06
4	ブランコ下	0.05	0.05
5	鉄棒下	0.06	0.06

南長崎



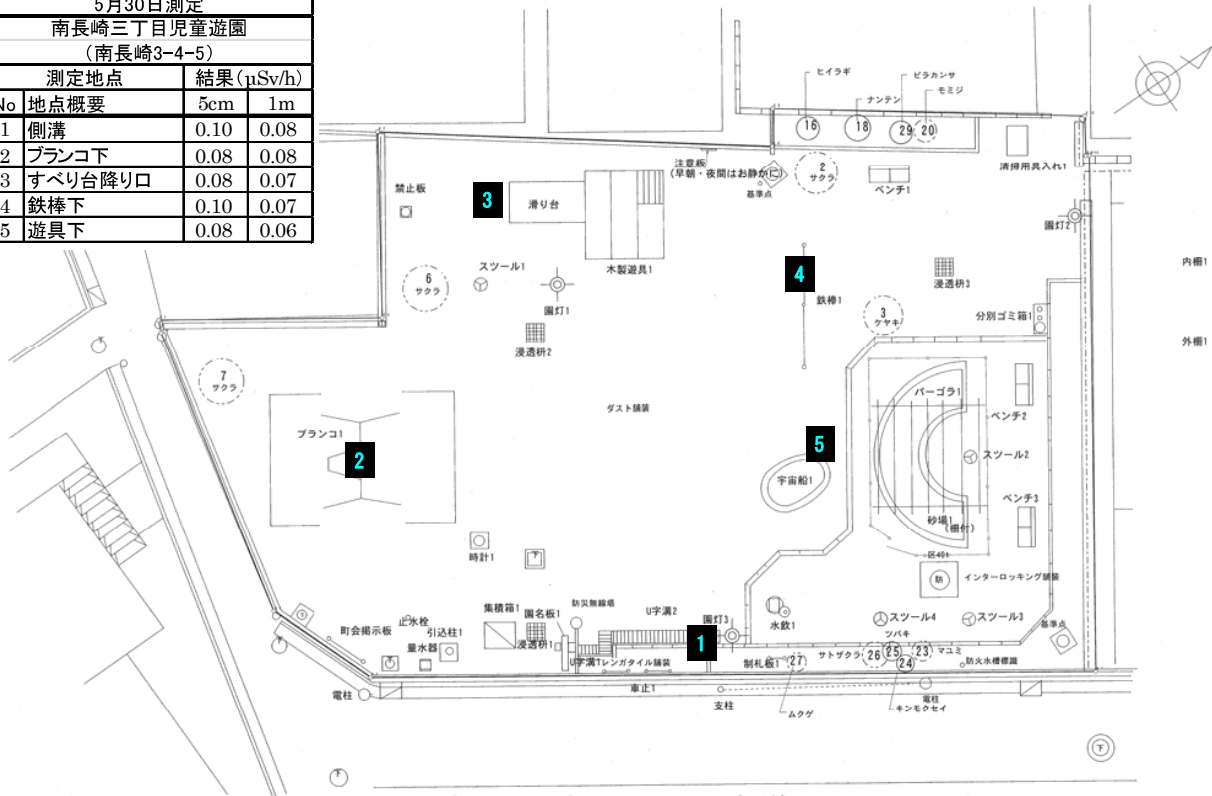
7月2日測定 椎名町公園 (南長崎1-20-1)			
測定地点		結果 (μSv/h)	
No	地点概要	5cm	1m
1	ブランコ下	0.05	0.06
2	すべり台降り口	0.06	0.06
3	すべり台降り口	0.08	0.07
4	スプリング遊具下	0.10	0.08
5	ベンチ下	0.11	0.09
6	ブランコ下	0.05	0.06
7	樹木根元	0.07	0.05
8	健康遊具横	0.16	0.08
9	健康遊具横	0.08	0.07
10	出入口	0.10	0.08
11	植込み	0.14	0.08
12	側溝	0.08	0.07
13	雨水ます	0.06	0.06
14	出入口	0.08	0.08
15	出入口	0.09	0.07

南長崎二丁目児童遊園



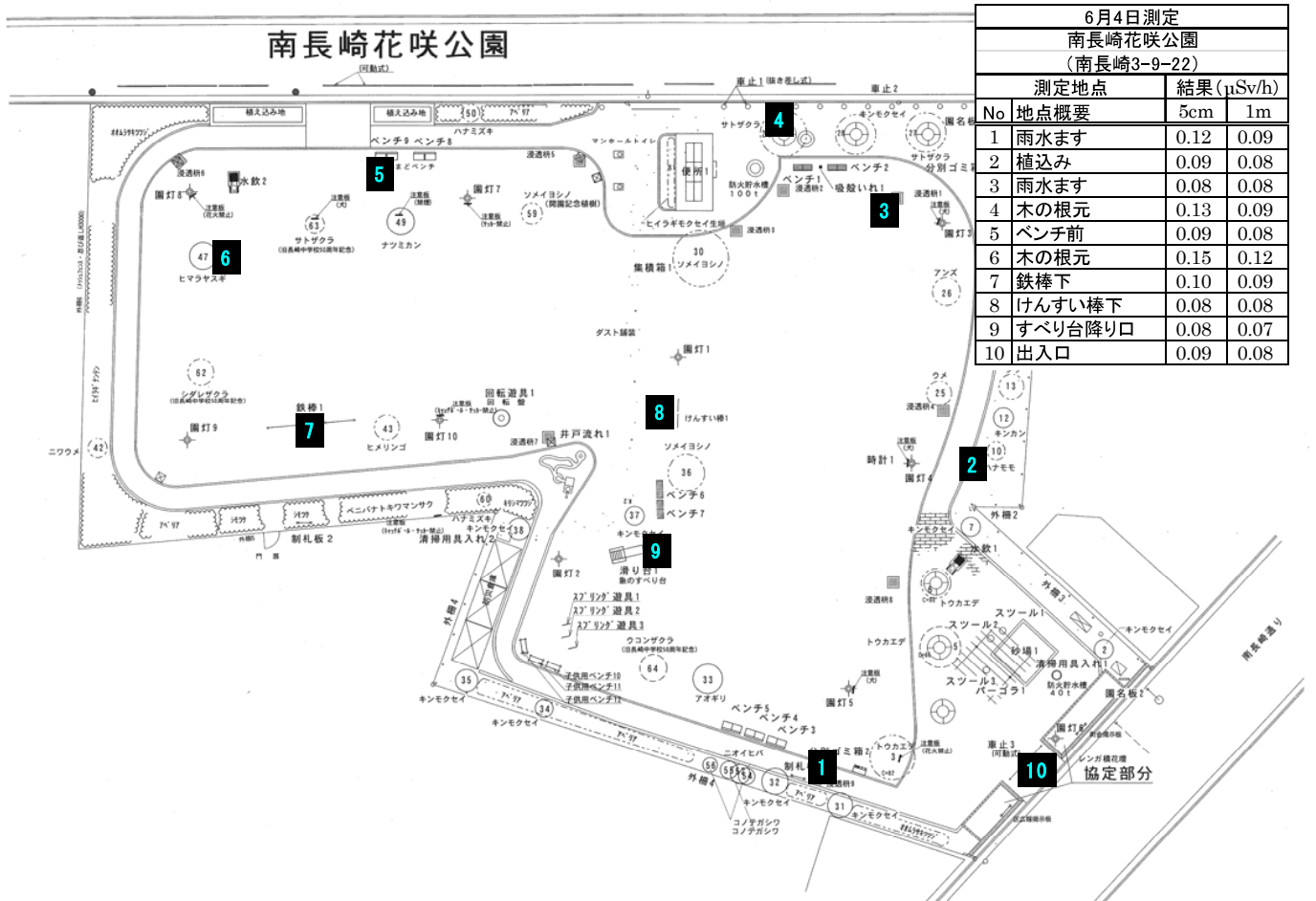
6月4日測定 南長崎二丁目児童遊園 (南長崎2-2-21)			
測定地点		結果 (μSv/h)	
No	地点概要	5cm	1m
1	出入口	0.12	0.09
2	雨水ます	0.09	0.08
3	雨水ます	0.08	0.08
4	すべり台降り口	0.09	0.09
5	ベンチ前	0.12	0.09

5月30日測定			
南長崎三丁目児童遊園 (南長崎3-4-5)			
No	地点概要	結果(μSv/h)	
		5cm	1m
1	側溝	0.10	0.08
2	ブランコ下	0.08	0.08
3	すべり台降り口	0.08	0.07
4	鉄棒下	0.10	0.07
5	遊具下	0.08	0.06



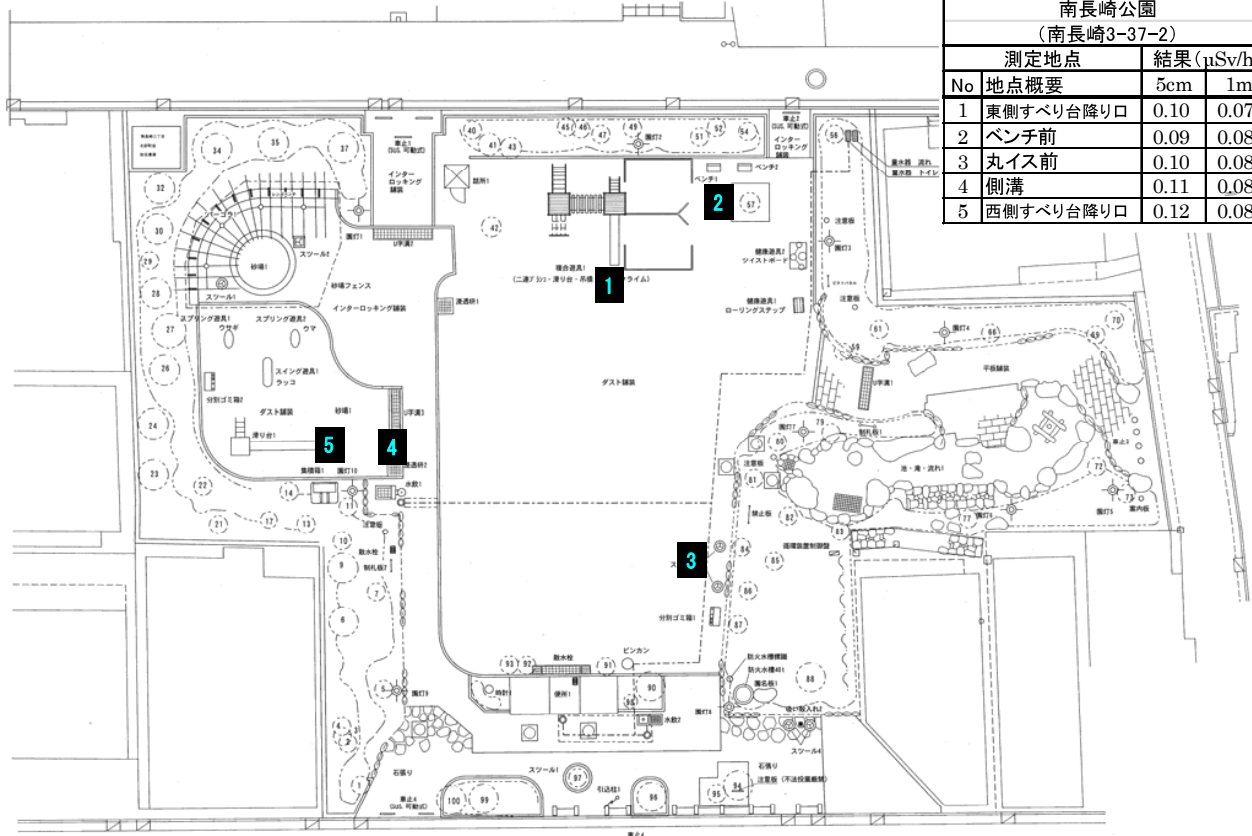
南長崎三丁目児童遊園

南長崎花咲公園



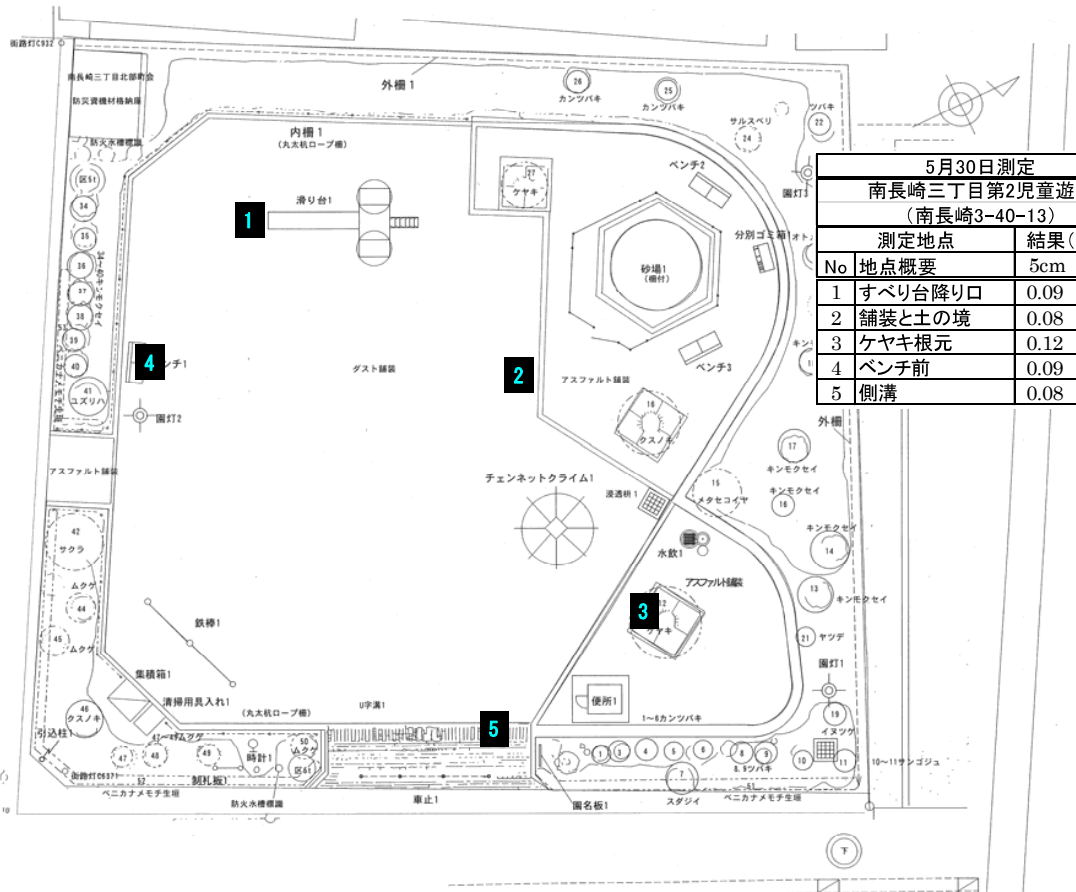
6月4日測定			
南長崎花咲公園 (南長崎3-9-22)			
No	地点概要	結果(μSv/h)	
		5cm	1m
1	雨水ます	0.12	0.09
2	植込み	0.09	0.08
3	雨水ます	0.08	0.08
4	木の根元	0.13	0.09
5	ベンチ前	0.09	0.08
6	木の根元	0.15	0.12
7	鉄棒下	0.10	0.09
8	けんすい棒下	0.08	0.08
9	すべり台降り口	0.08	0.07
10	出入口	0.09	0.08

南長崎公園



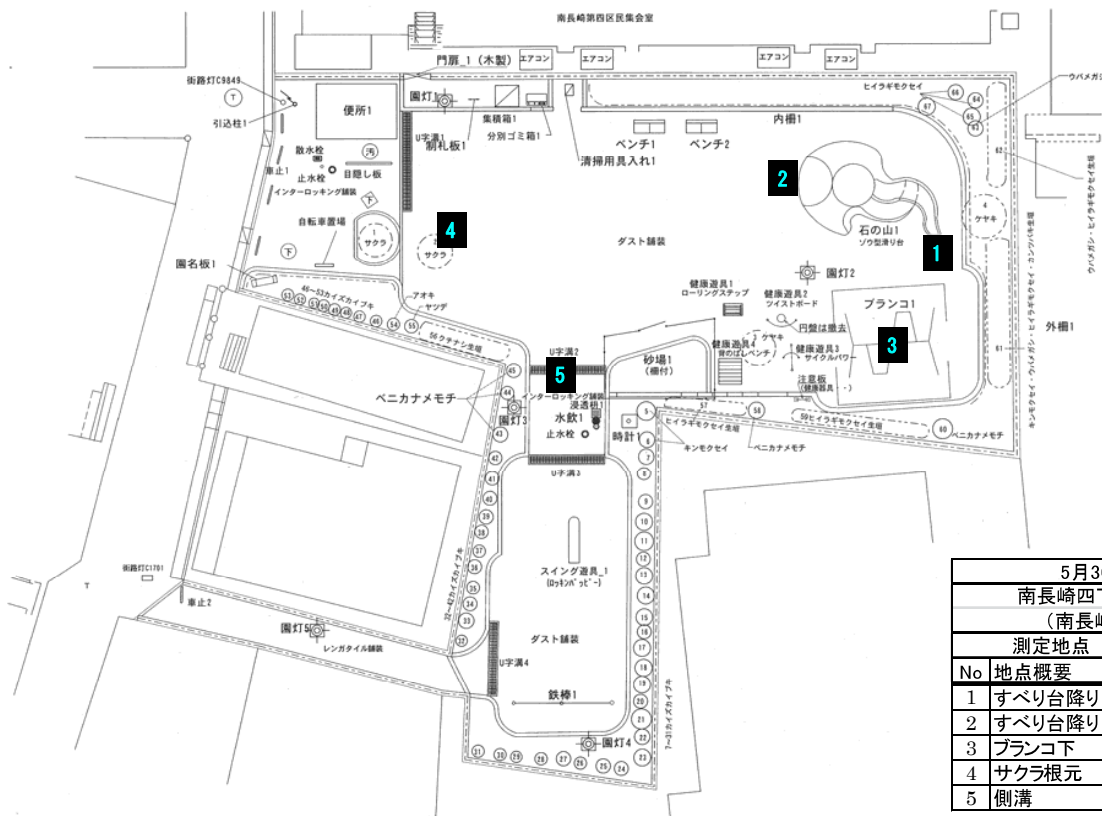
5月30日測定		
南長崎公園		
(南長崎3-37-2)		
測定地点		結果(μSv/h)
No	地点概要	5cm 1m
1	東側すべり台降り口	0.10 0.07
2	ベンチ前	0.09 0.08
3	丸イス前	0.10 0.08
4	側溝	0.11 0.08
5	西側すべり台降り口	0.12 0.08

南長崎三丁目第2児童遊園



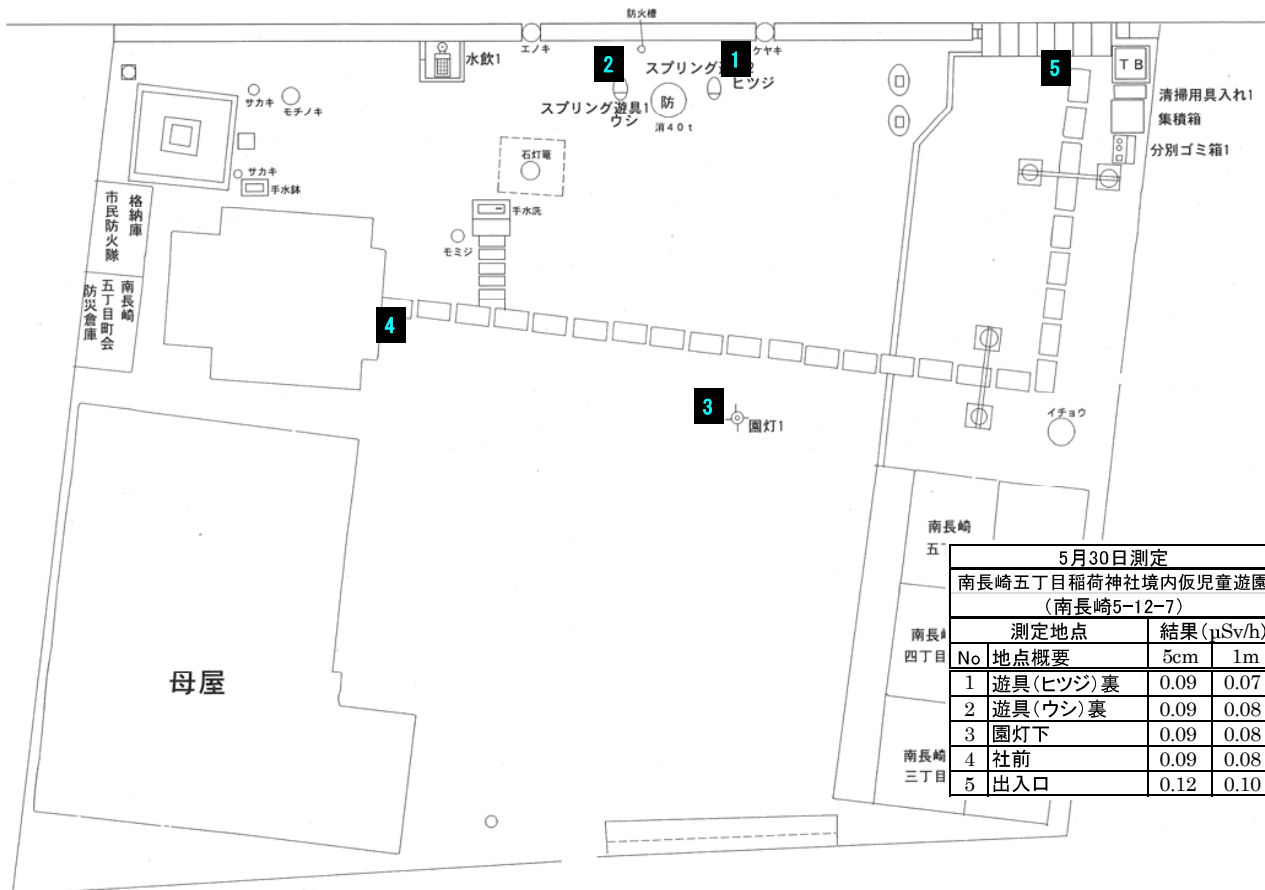
5月30日測定		
南長崎三丁目第2児童遊園		
(南長崎3-40-13)		
測定地点		結果(μSv/h)
No	地点概要	5cm 1m
1	すべり台降り口	0.09 0.06
2	舗装と土の境	0.08 0.07
3	ケヤキ根元	0.12 0.07
4	ベンチ前	0.09 0.07
5	側溝	0.08 0.08

南長崎四丁目児童遊園

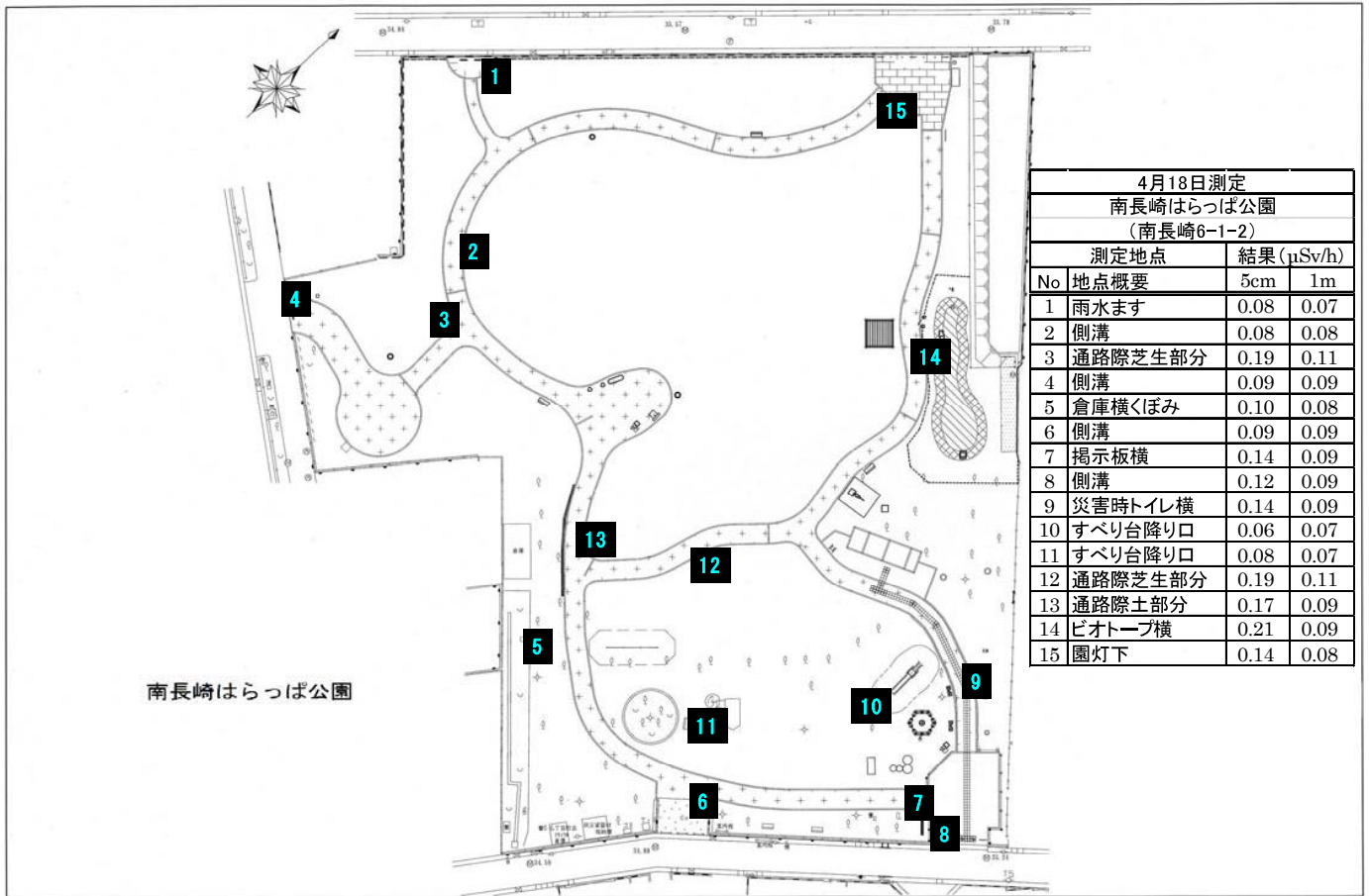


5月30日測定			
南長崎四丁目児童遊園 (南長崎4-29-8)			
測定地点		結果 (μSv/h)	
No	地点概要	5cm	1m
1	すべり台降り口	0.10	0.08
2	すべり台降り口	0.10	0.08
3	ブランコ下	0.10	0.08
4	サクラ根元	0.11	0.09
5	側溝	0.08	0.08

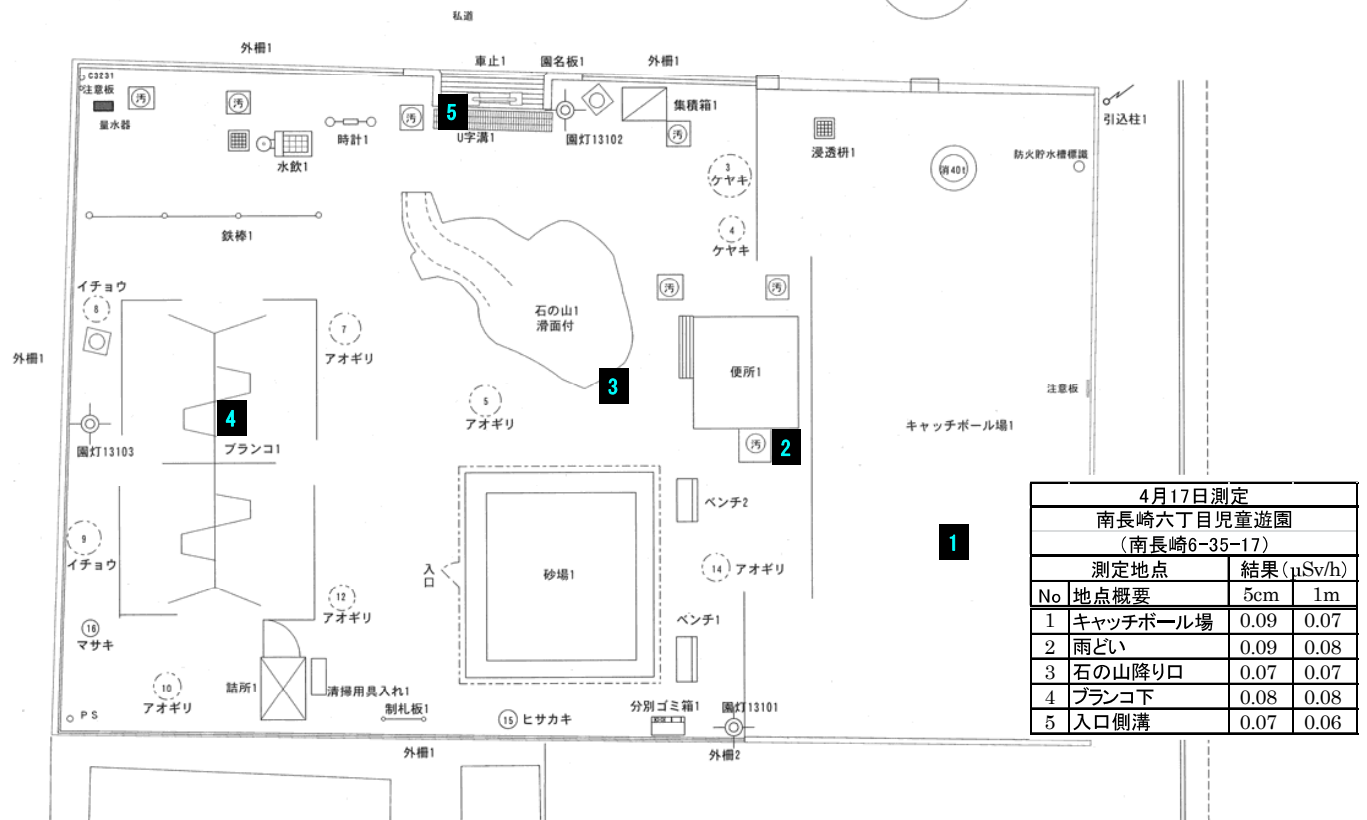
南長崎五丁目稲荷神社境内仮児童遊園



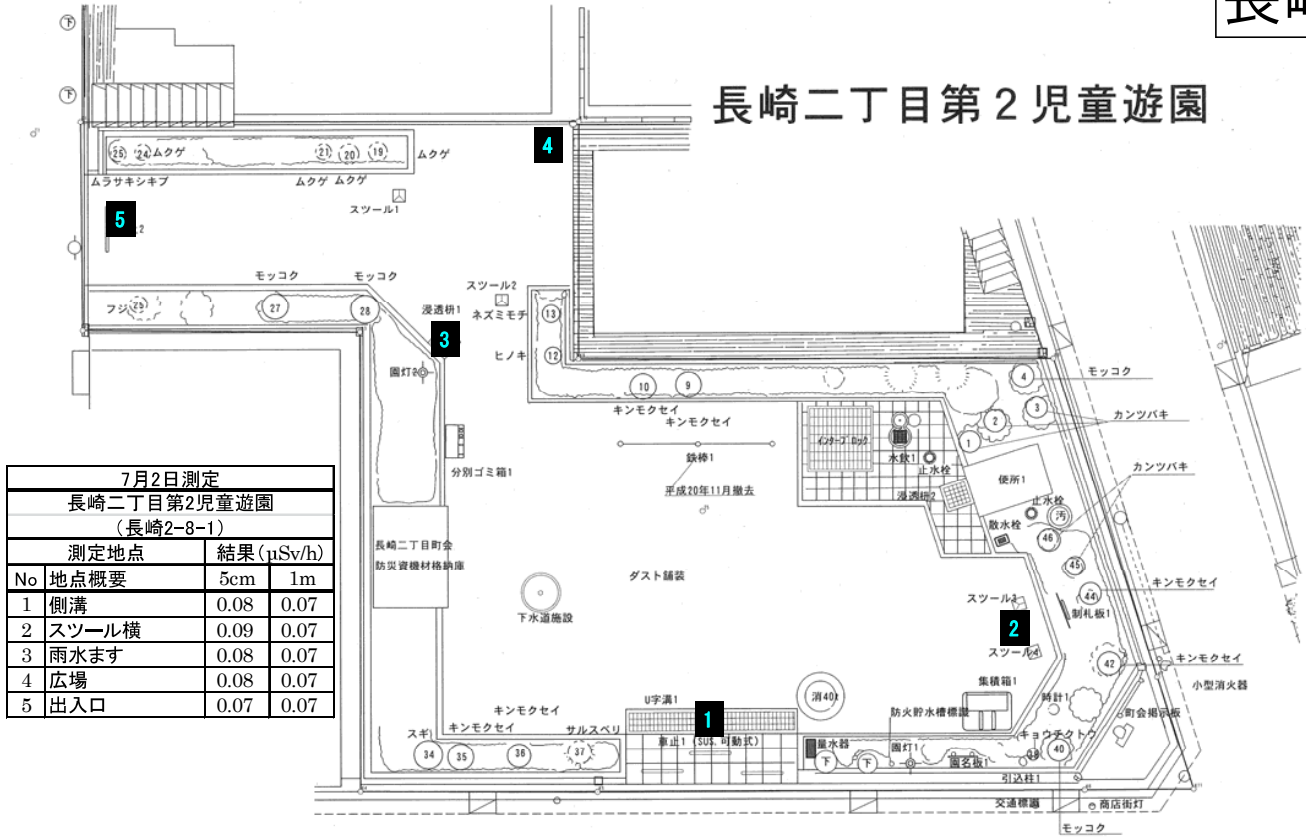
5月30日測定			
南長崎五丁目稲荷神社境内仮児童遊園 (南長崎5-12-7)			
測定地点		結果 (μSv/h)	
No	地点概要	5cm	1m
1	遊具(ヒツジ)裏	0.09	0.07
2	遊具(ウシ)裏	0.09	0.08
3	園灯下	0.09	0.08
4	社前	0.09	0.08
5	出入口	0.12	0.10



南長崎六丁目児童遊園



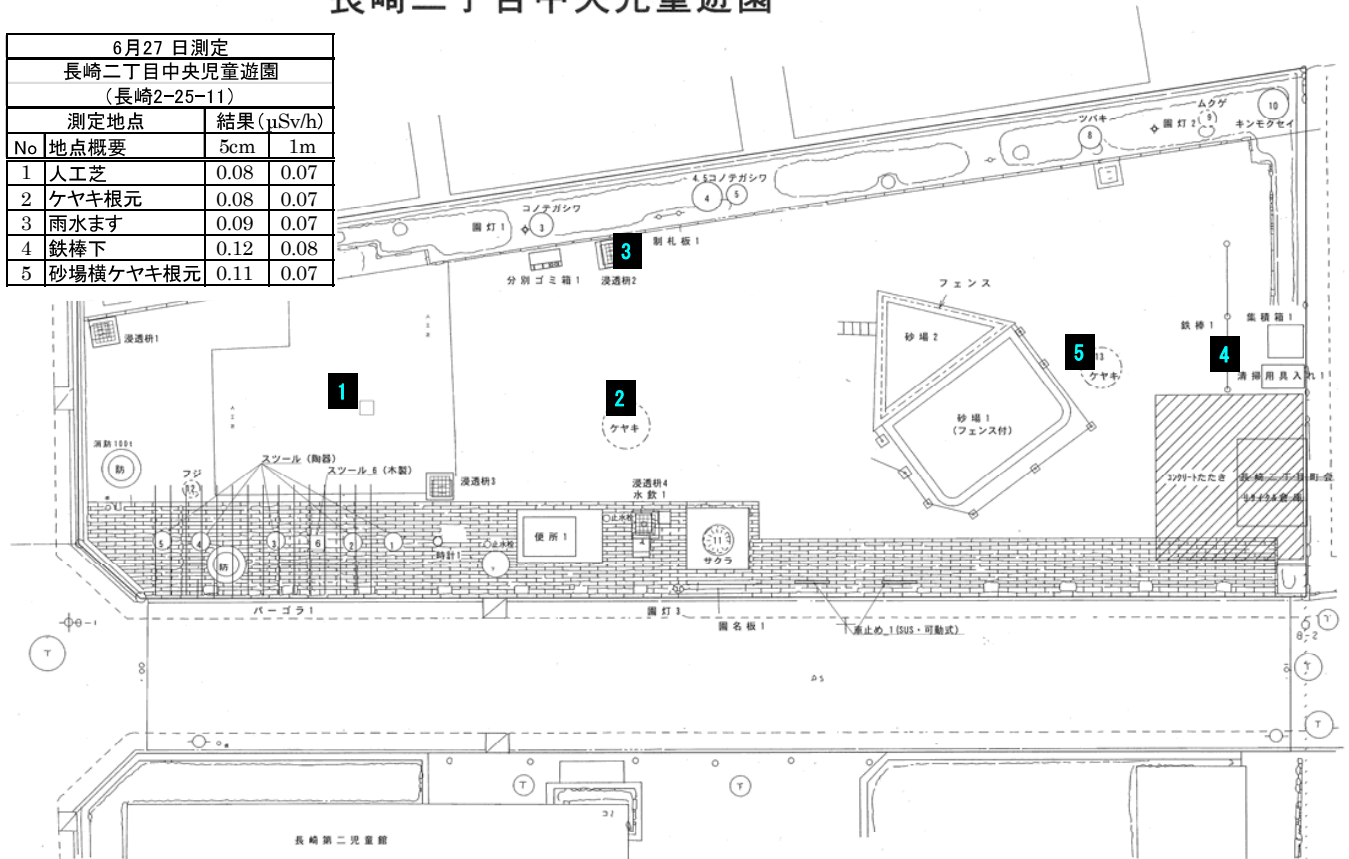
長崎二丁目第2児童遊園



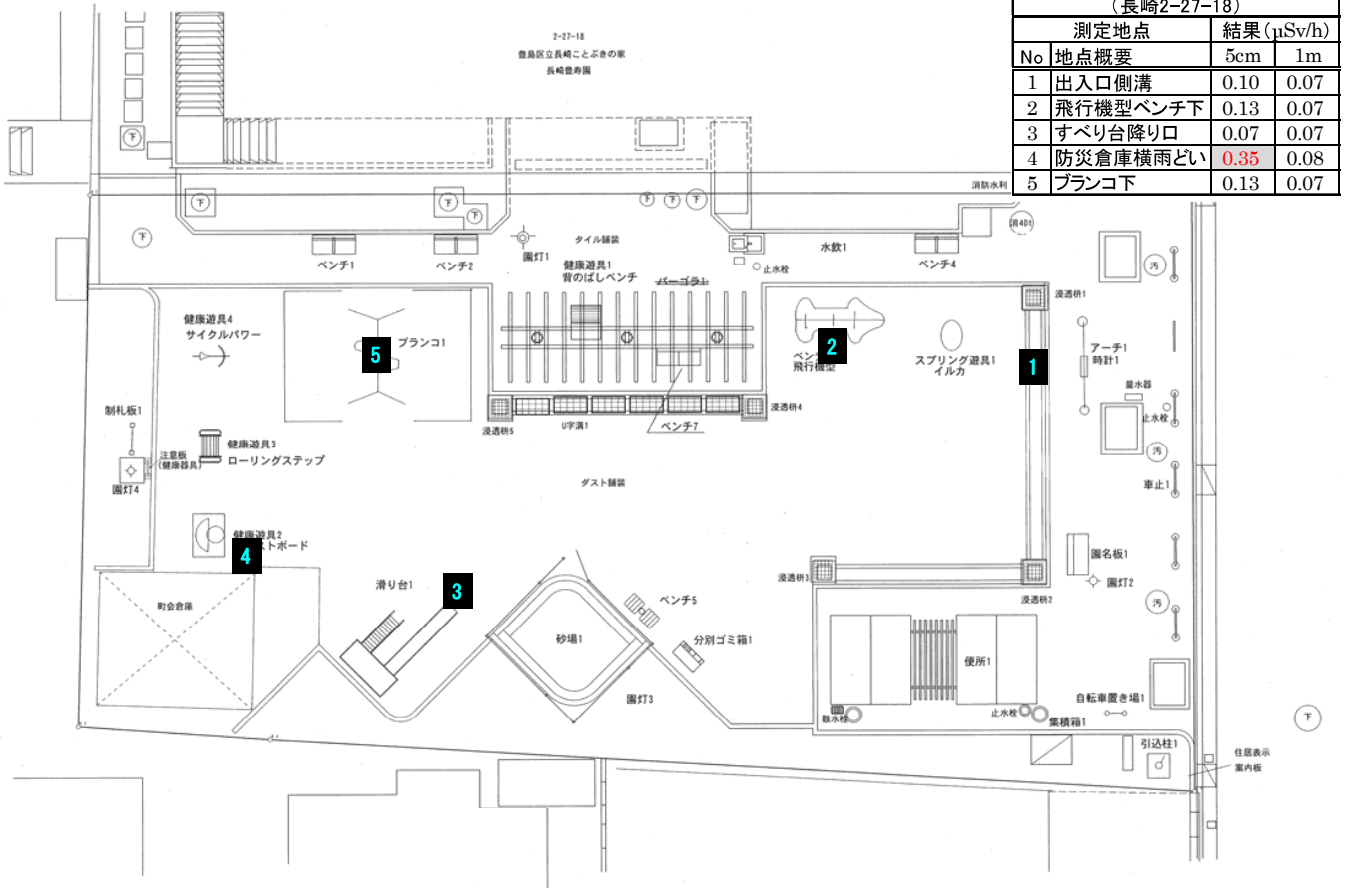
7月2日測定			
長崎二丁目第2児童遊園 (長崎2-8-1)			
測定地点		結果 (μSv/h)	
No	地点概要	5cm	1m
1	側溝	0.08	0.07
2	スツール横	0.09	0.07
3	雨水ます	0.08	0.07
4	広場	0.08	0.07
5	出入口	0.07	0.07

長崎二丁目中央児童遊園

6月27日測定			
長崎二丁目中央児童遊園 (長崎2-25-11)			
測定地点		結果 (μSv/h)	
No	地点概要	5cm	1m
1	人工芝	0.08	0.07
2	ケヤキ根元	0.08	0.07
3	雨水ます	0.09	0.07
4	鉄棒下	0.12	0.08
5	砂場横ケヤキ根元	0.11	0.07



長崎二丁目児童遊園



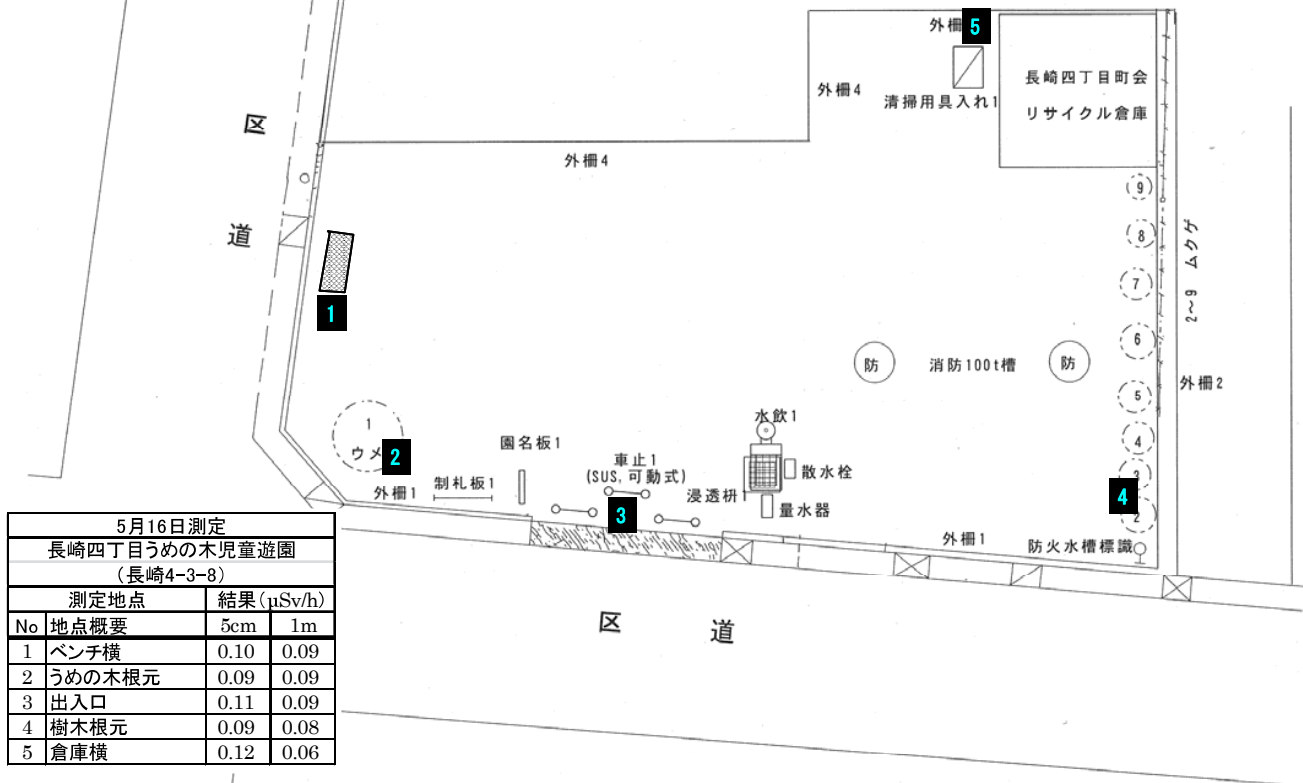
6月26日測定			
長崎二丁目児童遊園			
(長崎2-27-18)			
測定地点		結果(μSv/h)	
No	地点概要	5cm	1m
1	出入口側溝	0.10	0.07
2	飛行機型ベンチ下	0.13	0.07
3	すべり台降り口	0.07	0.07
4	防災倉庫横雨どい	0.35	0.08
5	ブランコ下	0.13	0.07

長崎公園



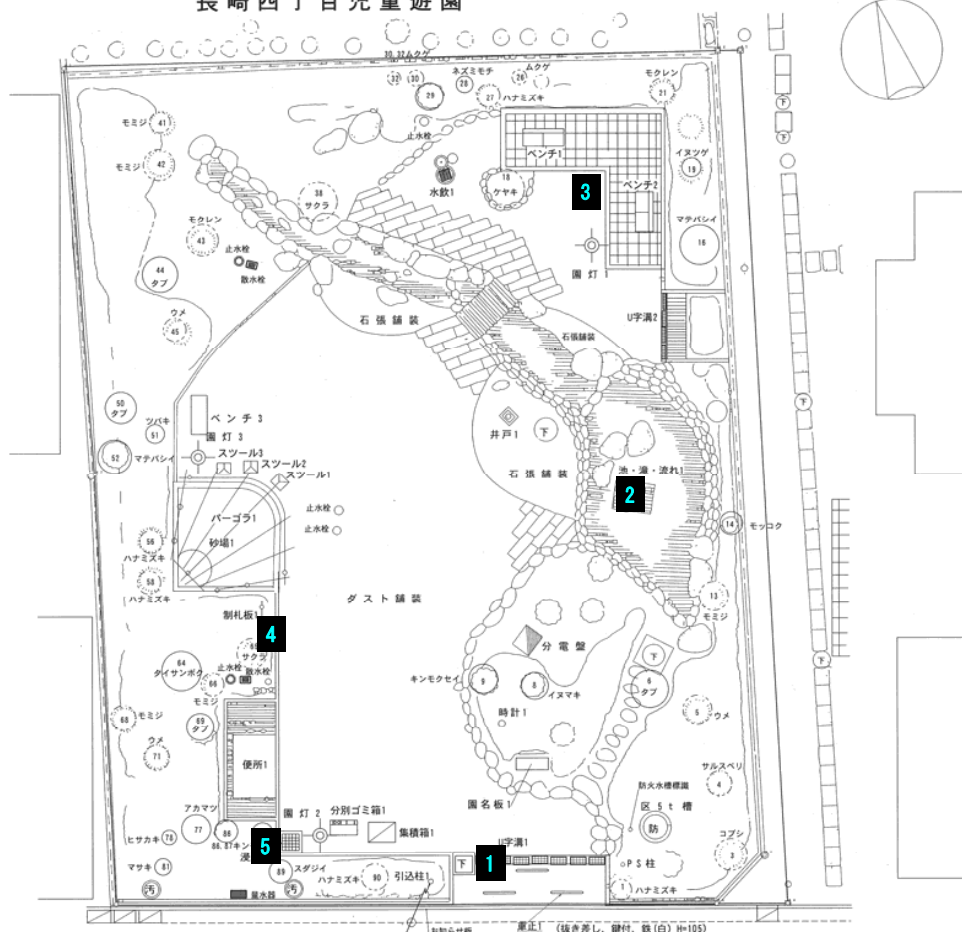
6月27日測定			
長崎公園			
(長崎3-25-15)			
測定地点		結果(μSv/h)	
No	地点概要	5cm	1m
1	鉄棒下	0.09	0.07
2	シーソー下	0.10	0.07
3	中央側溝	0.09	0.07
4	(小)すべり台降り口	0.08	0.06
5	(大)すべり台横側溝	0.07	0.08
6	芝生広場	0.06	0.06
7	バラ園横通路	0.08	0.06
8	ベンチ前	0.09	0.06
9	丸イス横	0.07	0.06
10	築山西	0.06	0.06
11	築山東	0.09	0.07
12	モミジ根元	0.09	0.07
13	ウメ根元	0.09	0.09
14	出入口サクラ根元	0.07	0.07
15	出入口側溝	0.11	0.09

長崎四丁目うめの木児童遊園



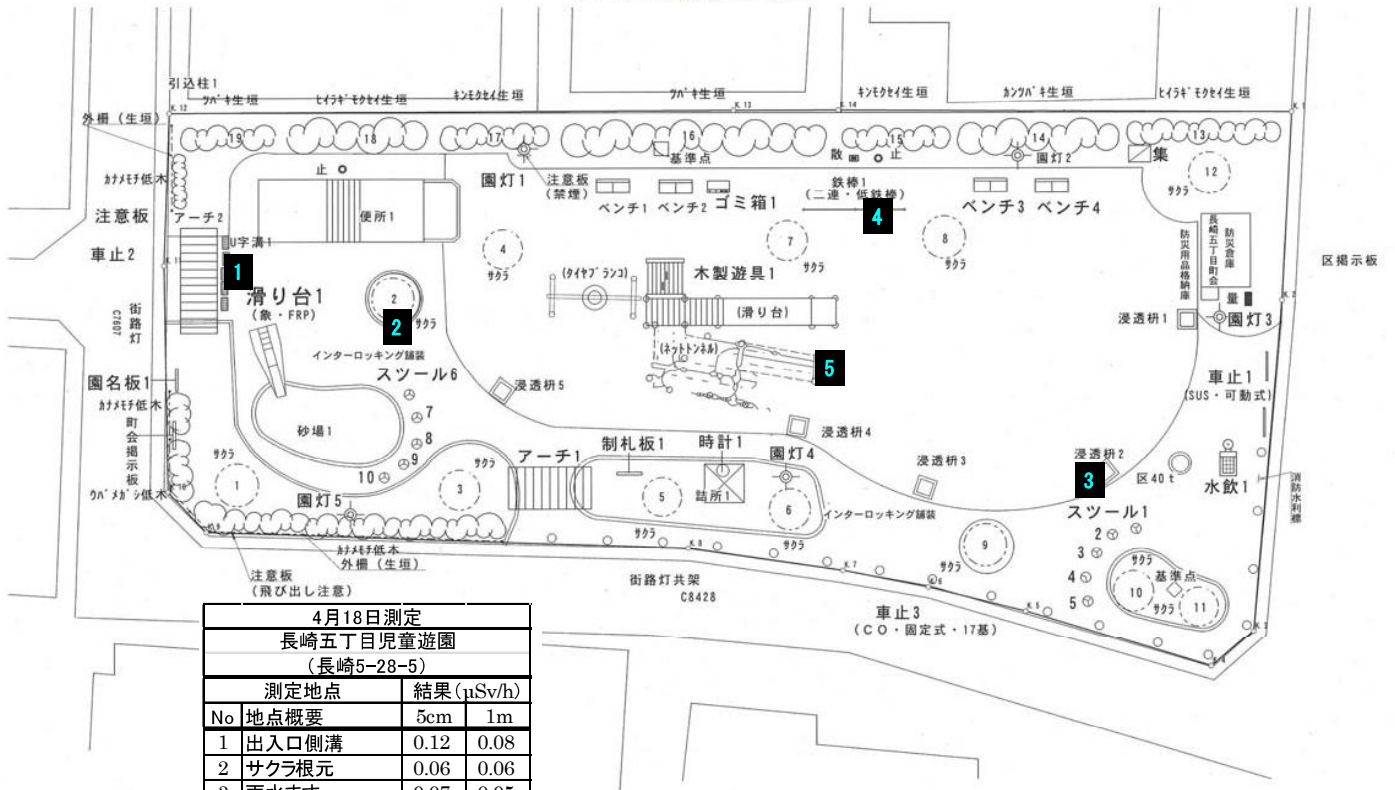
5月16日測定			
長崎四丁目うめの木児童遊園 (長崎4-3-8)			
測定地点	結果 (μSv/h)		
No	地点概要	5cm	1m
1	ベンチ横	0.10	0.09
2	うめの木根元	0.09	0.09
3	出入口	0.11	0.09
4	樹木根元	0.09	0.08
5	倉庫横	0.12	0.06

長崎四丁目児童遊園



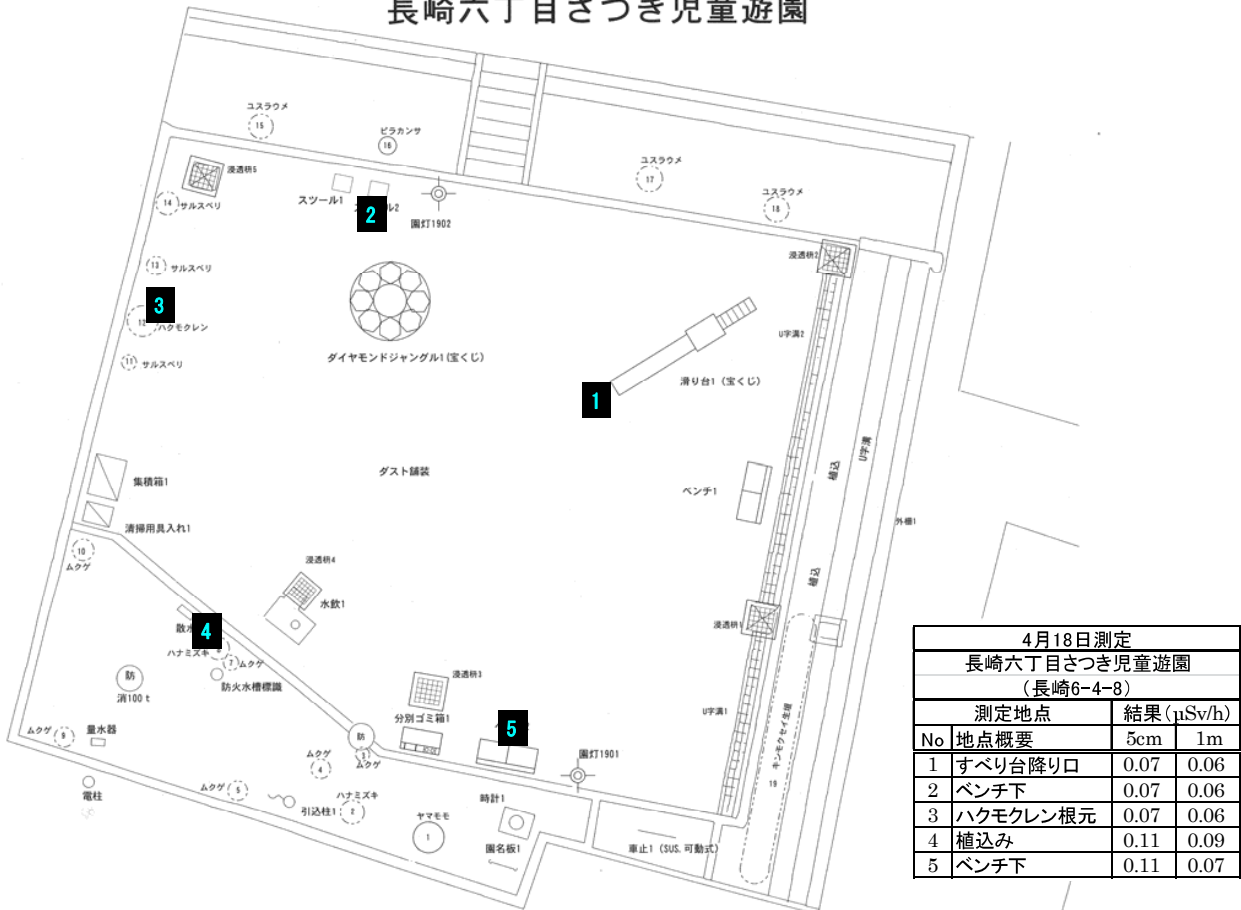
5月15日測定			
長崎四丁目児童遊園 (長崎4-44-3)			
測定地点	結果 (μSv/h)		
No	地点概要	5cm	1m
1	側溝	0.07	0.07
2	流れ	0.07	0.07
3	ベンチ前	0.12	0.07
4	サクラ根元	0.07	0.06
5	植込み汚泥上	0.14	0.07

長崎五丁目児童遊園



4月18日測定			
長崎五丁目児童遊園			
(長崎5-28-5)			
測定地点	結果 (μSv/h)		
No	地点概要	5cm	1m
1	出入口側溝	0.12	0.08
2	サクラ根元	0.06	0.06
3	雨水ます	0.07	0.05
4	鉄棒下	0.06	0.05
5	すべり台(大降り口)	0.05	0.05

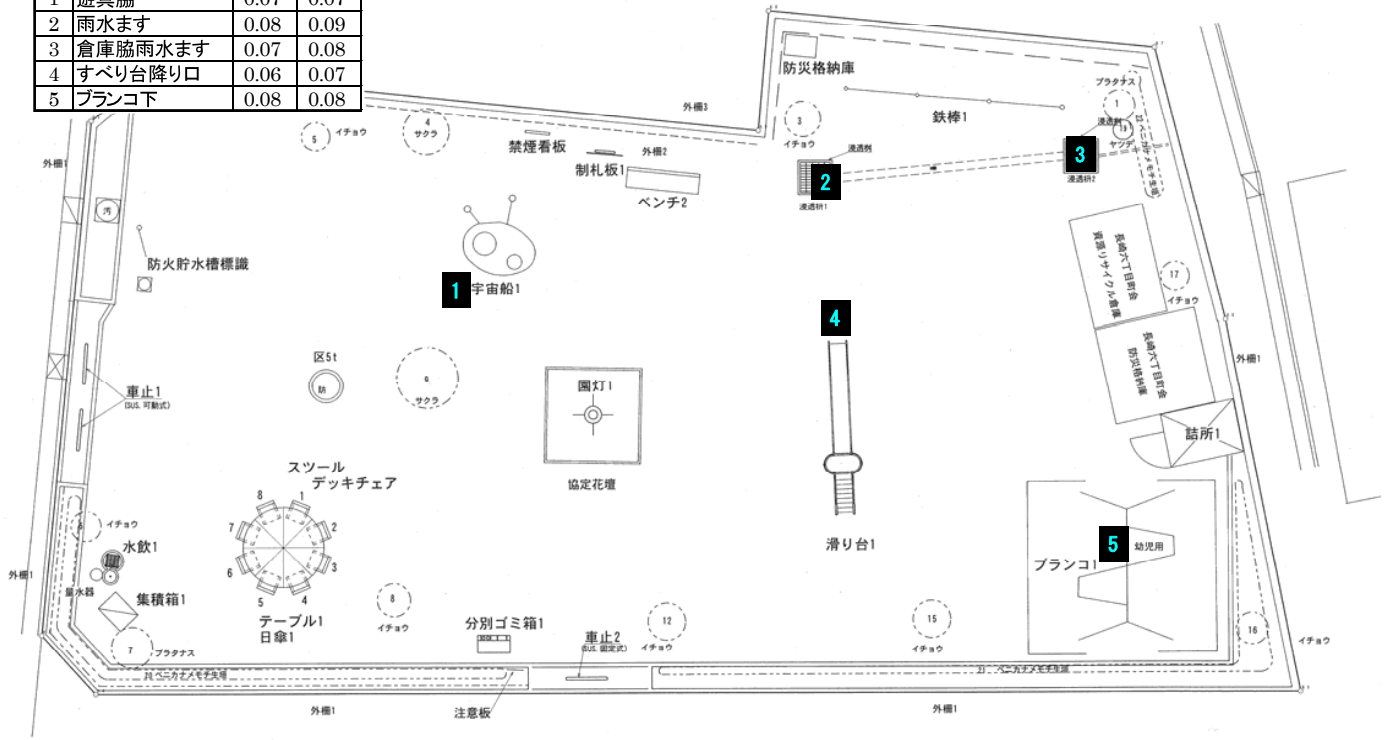
長崎六丁目さつき児童遊園



4月18日測定			
長崎六丁目さつき児童遊園			
(長崎6-4-8)			
測定地点	結果 (μSv/h)		
No	地点概要	5cm	1m
1	すべり台降り口	0.07	0.06
2	ベンチ下	0.07	0.06
3	ハクモクレン根元	0.07	0.06
4	植込み	0.11	0.09
5	ベンチ下	0.11	0.07

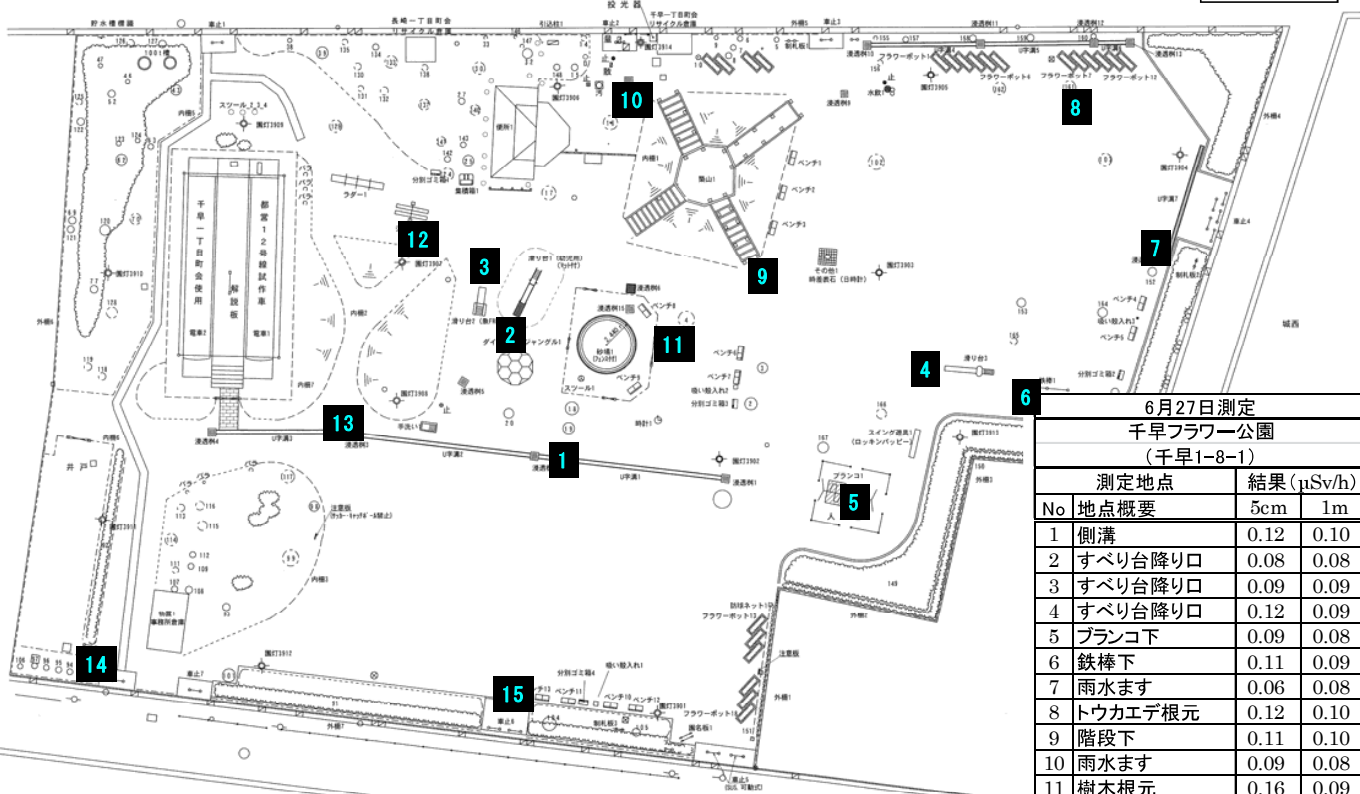
4月24日測定			
長崎六丁目児童遊園			
(長崎6-39-1)			
測定地点		結果(μSv/h)	
No	地点概要	5cm	1m
1	遊具脇	0.07	0.07
2	雨水ます	0.08	0.09
3	倉庫脇雨水ます	0.07	0.08
4	すべり台降り口	0.06	0.07
5	ブランコ下	0.08	0.08

長崎六丁目児童遊園



千早フラワー公園

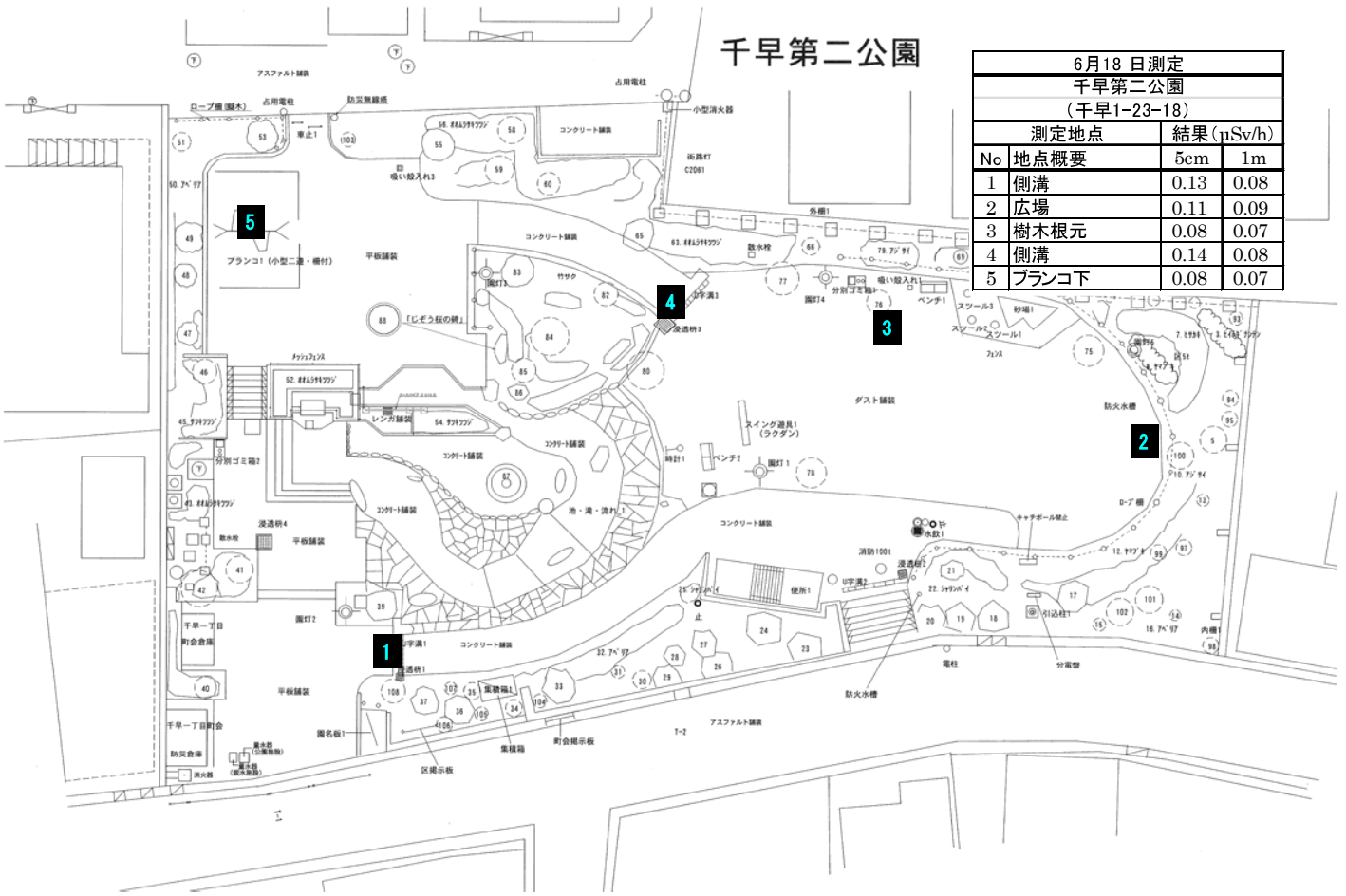
千早



6月27日測定			
千早フラワー公園			
(千早1-8-1)			
測定地点		結果(μSv/h)	
No	地点概要	5cm	1m
1	側溝	0.12	0.10
2	すべり台降り口	0.08	0.08
3	すべり台降り口	0.09	0.09
4	すべり台降り口	0.12	0.09
5	ブランコ下	0.09	0.08
6	鉄棒下	0.11	0.09
7	雨水ます	0.06	0.08
8	トウカエデ根元	0.12	0.10
9	階段下	0.11	0.10
10	雨水ます	0.09	0.08
11	樹木根元	0.16	0.09
12	シーソー横	0.10	0.09
13	雨水ます	0.13	0.09
14	キンモクセイ根元	0.17	0.08
15	ベンチ横	0.11	0.07

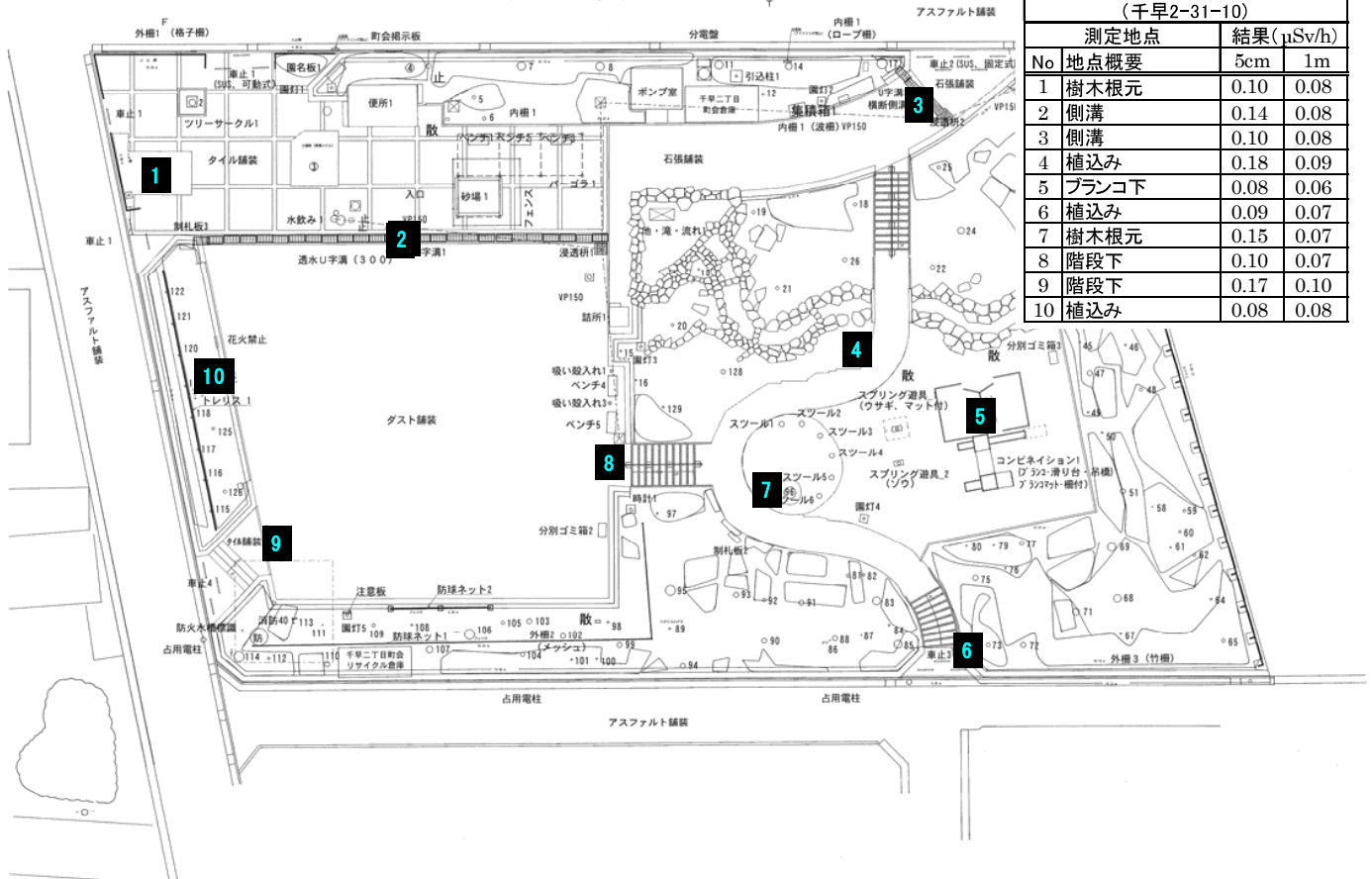
千早第二公園

6月18日測定 千早第二公園 (千早1-23-18)			
測定地点		結果(μSv/h)	
No	地点概要	5cm	1m
1	側溝	0.13	0.08
2	広場	0.11	0.09
3	樹木根元	0.08	0.07
4	側溝	0.14	0.08
5	ブランコ下	0.08	0.07

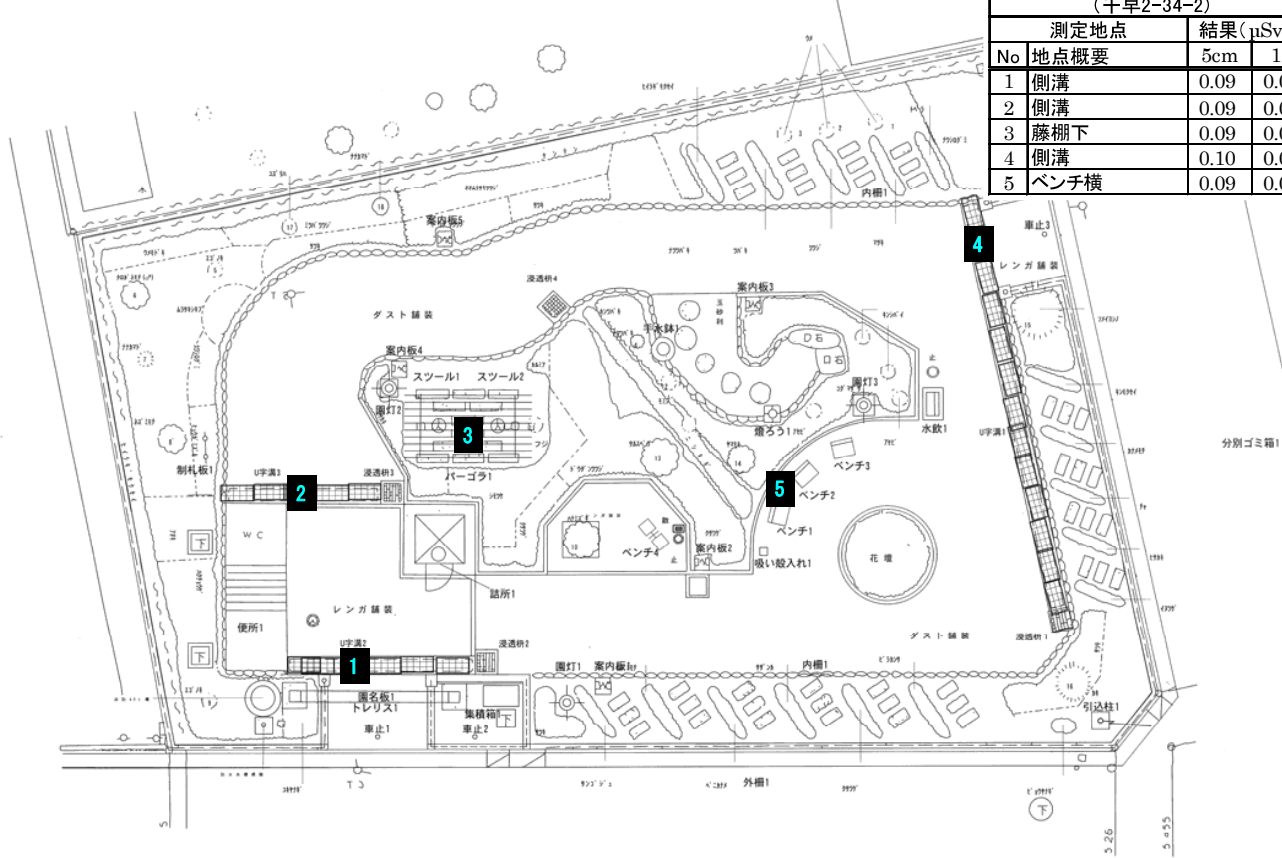


千早公園

6月18日測定 千早公園 (千早2-31-10)			
測定地点		結果(μSv/h)	
No	地点概要	5cm	1m
1	樹木根元	0.10	0.08
2	側溝	0.14	0.08
3	側溝	0.10	0.08
4	植込み	0.18	0.09
5	ブランコ下	0.08	0.06
6	植込み	0.09	0.07
7	樹木根元	0.15	0.07
8	階段下	0.10	0.07
9	階段下	0.17	0.10
10	植込み	0.08	0.08




千早緑地公園

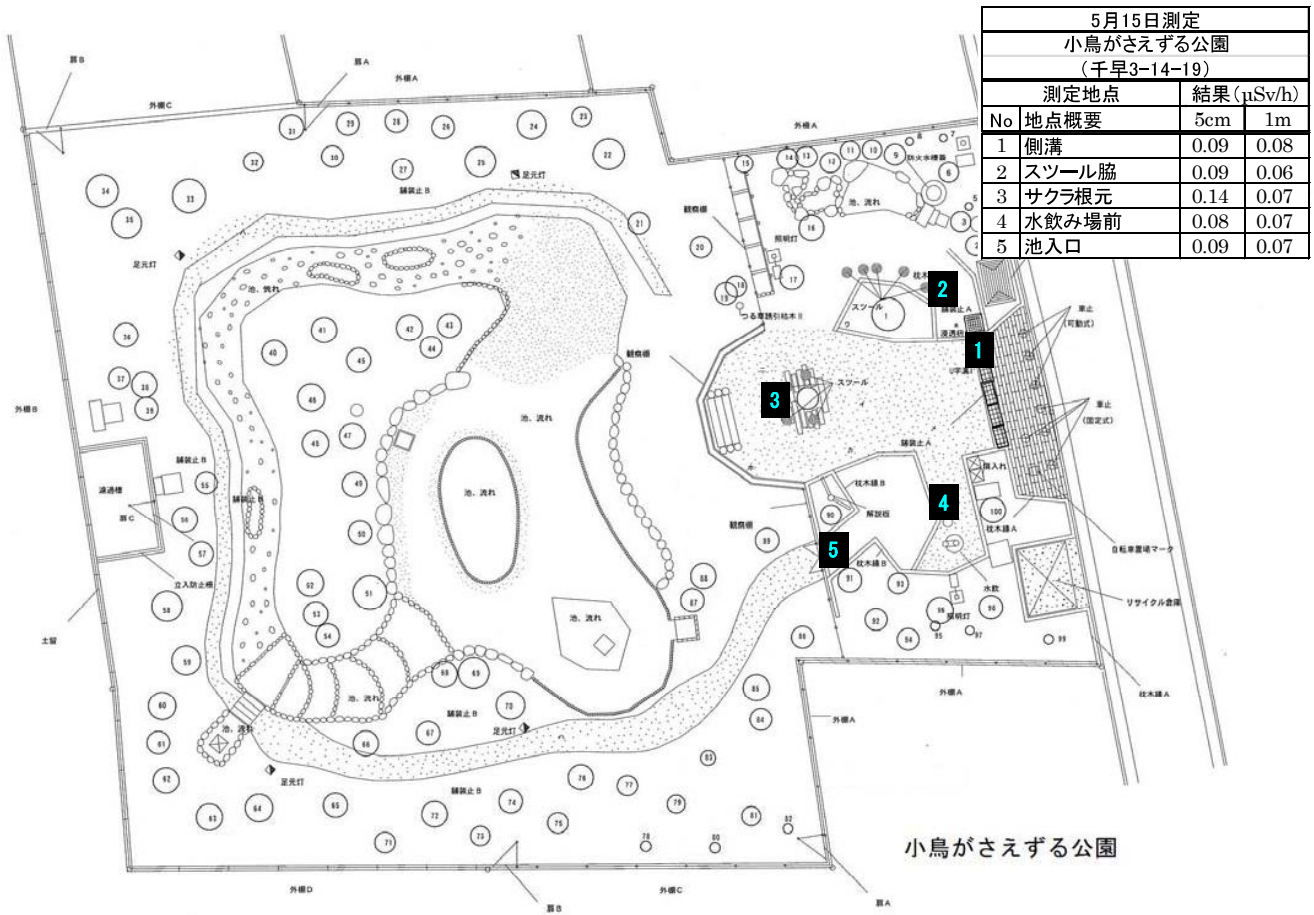


5月14日測定			
千早緑地公園			
(千早2-34-2)			
測定地点		結果 (μSv/h)	
No	地点概要	5cm	1m
1	側溝	0.09	0.08
2	側溝	0.09	0.07
3	藤棚下	0.09	0.08
4	側溝	0.10	0.08
5	ベンチ横	0.09	0.08

千早二丁目児童遊園



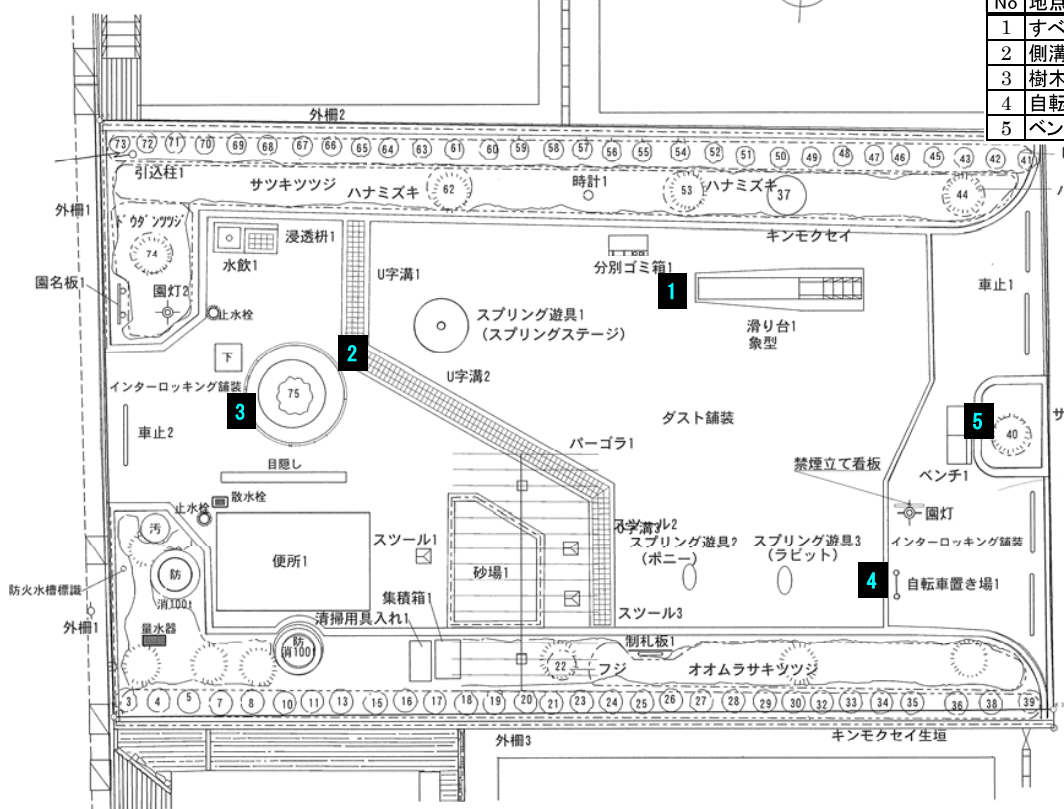
5月14日測定			
千早二丁目児童遊園			
(千早2-35-15)			
測定地点		結果 (μSv/h)	
No	地点概要	5cm	1m
1	側溝	0.09	0.09
2	すべり台降り口	0.11	0.09
3	パーゴラ下	0.10	0.09
4	側溝	0.12	0.09
5	樹木根元	0.23	0.10



5月15日測定			
小鳥がさえずる公園			
(千早3-14-19)			
測定地点		結果(μSv/h)	
No	地点概要	5cm	1m
1	側溝	0.09	0.08
2	スツール脇	0.09	0.06
3	サクラ根元	0.14	0.07
4	水飲み場前	0.08	0.07
5	池入口	0.09	0.07

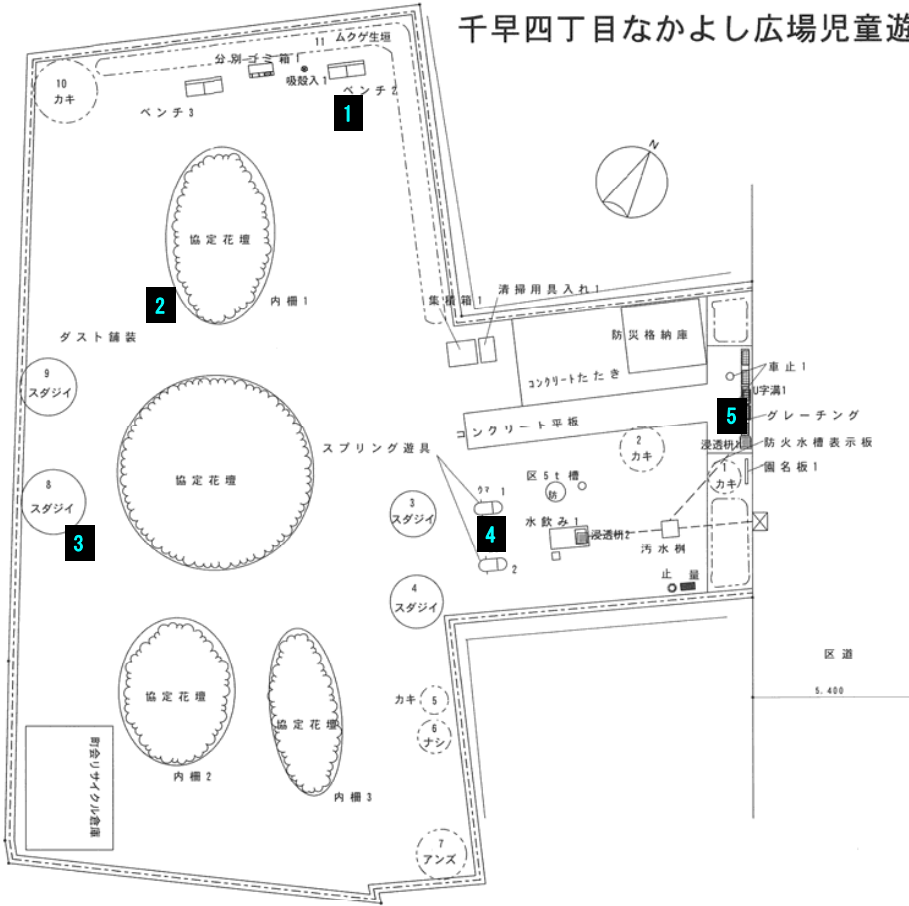
小鳥がさえずる公園

千早三丁目児童遊園



5月16日測定			
千早三丁目児童遊園			
(千早3-26-10)			
測定地点		結果(μSv/h)	
No	地点概要	5cm	1m
1	すべり合降り口	0.09	0.08
2	側溝	0.08	0.08
3	樹木根元	0.09	0.08
4	自転車置場脇	0.13	0.10
5	ベンチ裏	0.11	0.10

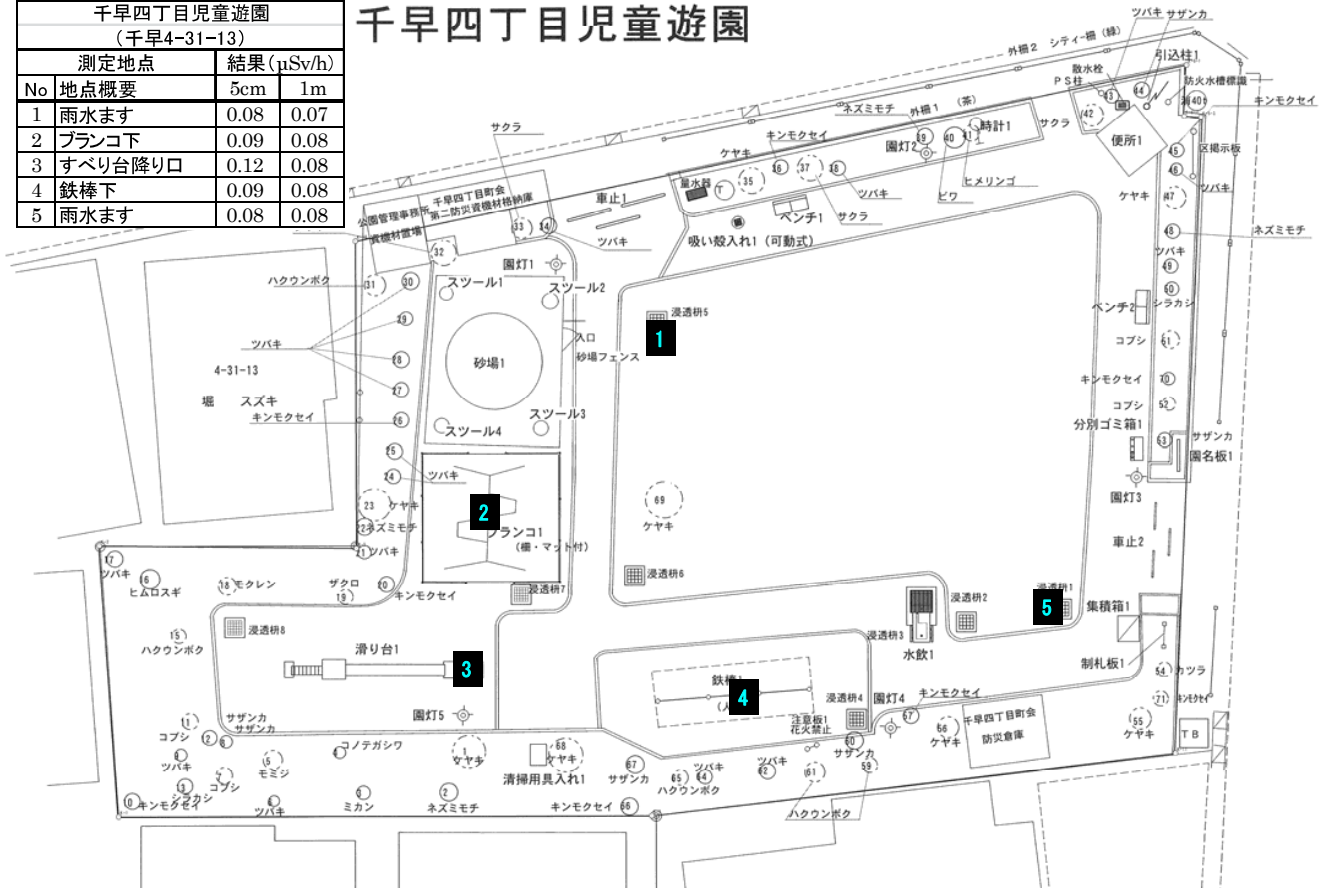
千早四丁目なかよし広場児童遊園



4月24日測定			
千早四丁目なかよし広場児童遊園 (千早4-10-14)			
No	地点概要	測定地点	
		5cm	1m
1	北側ベンチ前	0.07	0.06
2	協定花壇脇	0.10	0.08
3	スタジイ根元	0.10	0.08
4	スプリング遊具脇	0.10	0.07
5	出入口側溝	0.09	0.08

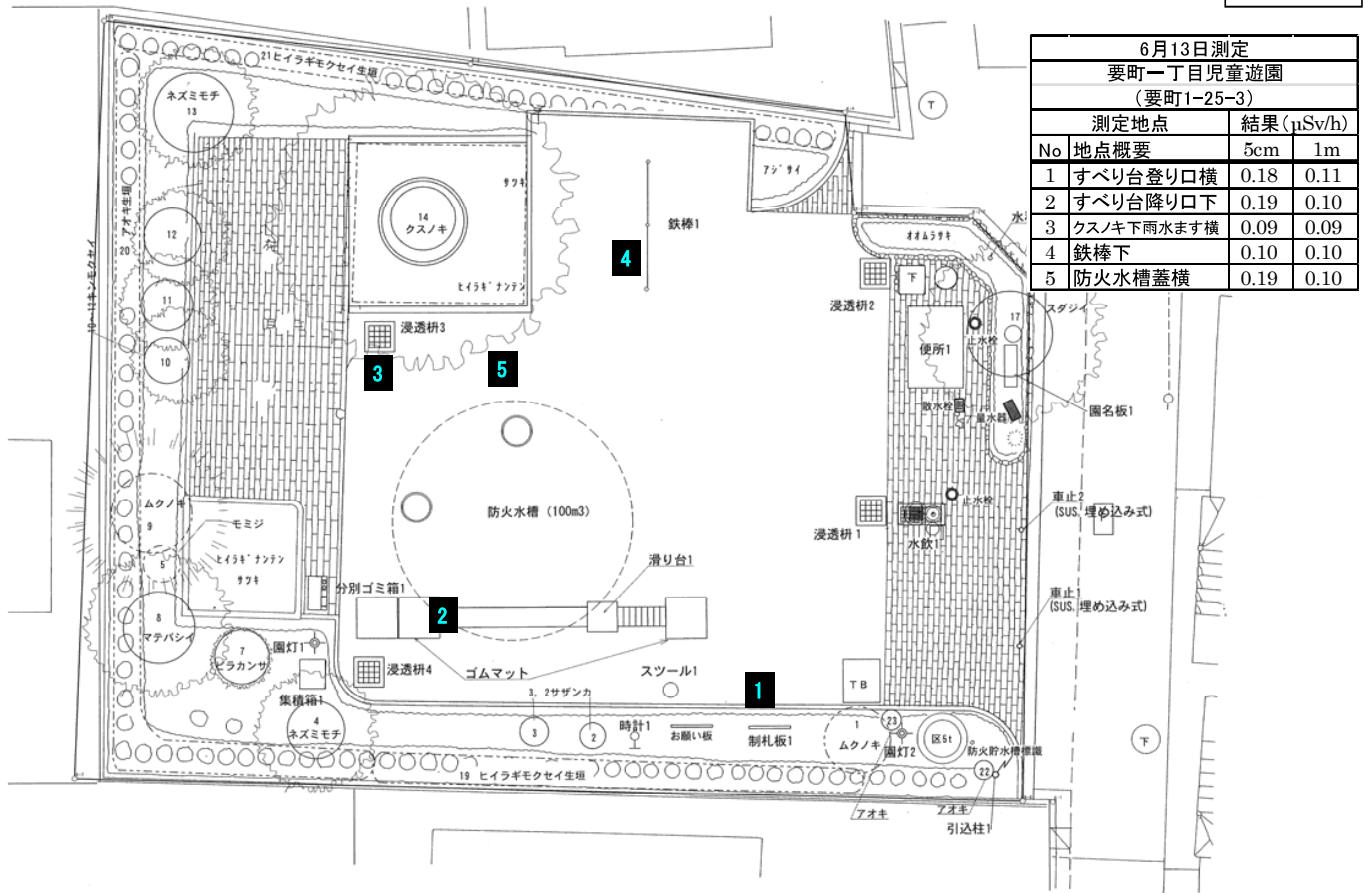
千早四丁目児童遊園

4月24日測定			
千早四丁目児童遊園 (千早4-31-13)			
No	地点概要	測定地点	
		5cm	1m
1	雨水ます	0.08	0.07
2	ブランコ下	0.09	0.08
3	すべり台降り口	0.12	0.08
4	鉄棒下	0.09	0.08
5	雨水ます	0.08	0.08

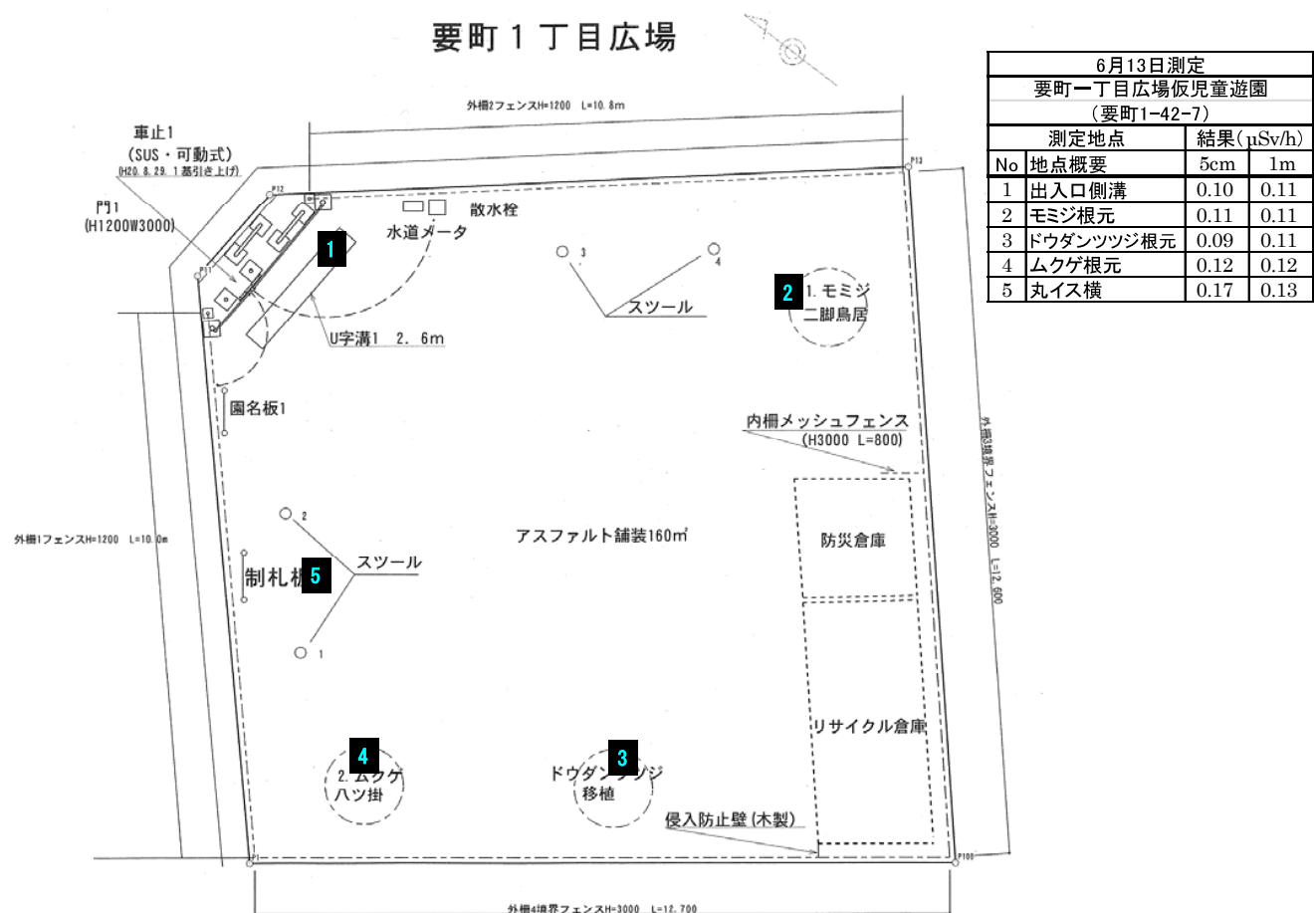


要町一丁目児童遊園

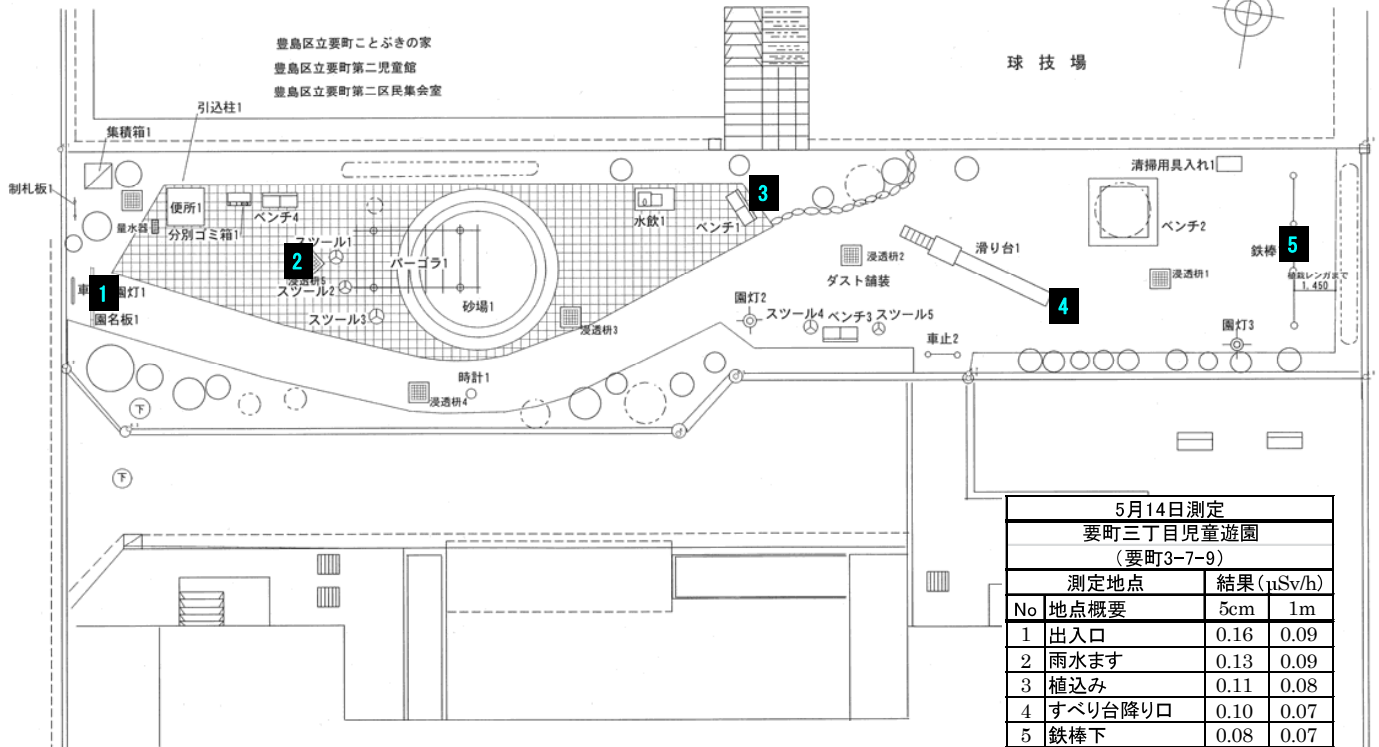
要町



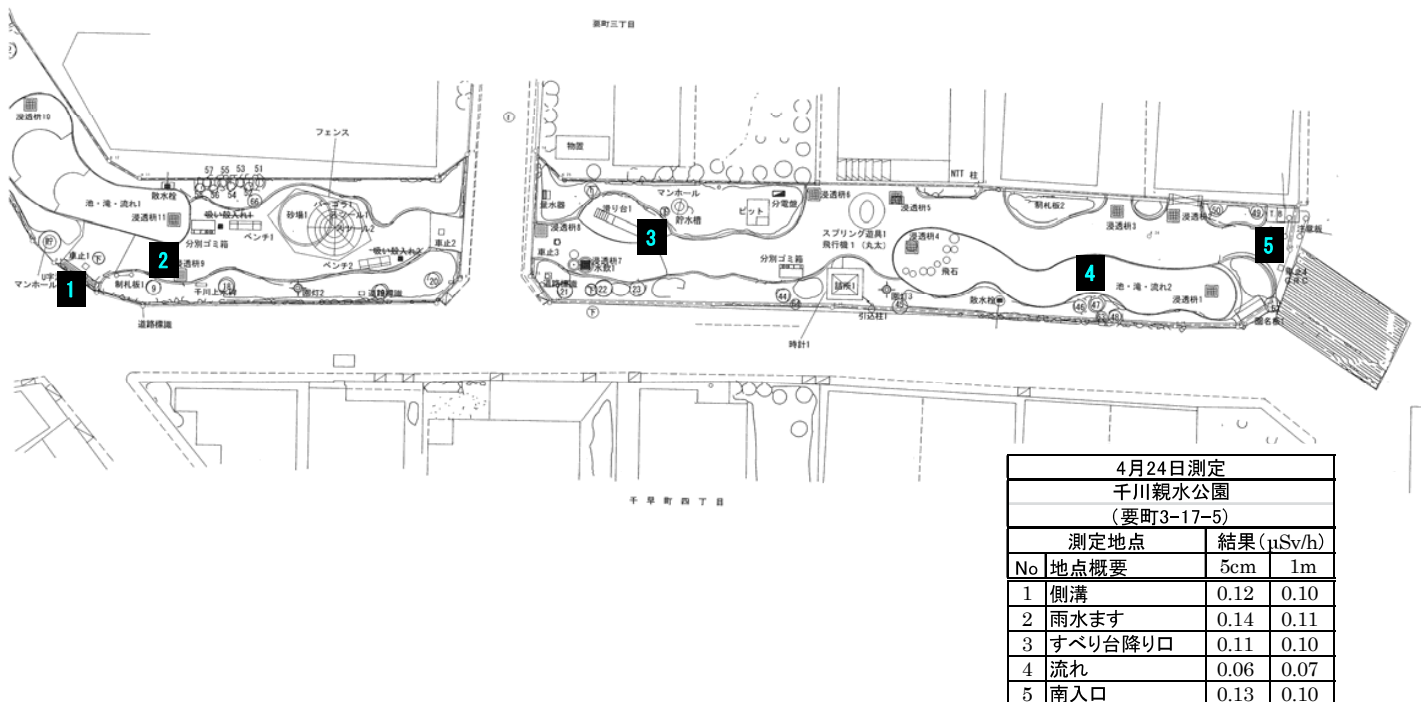
要町1丁目広場



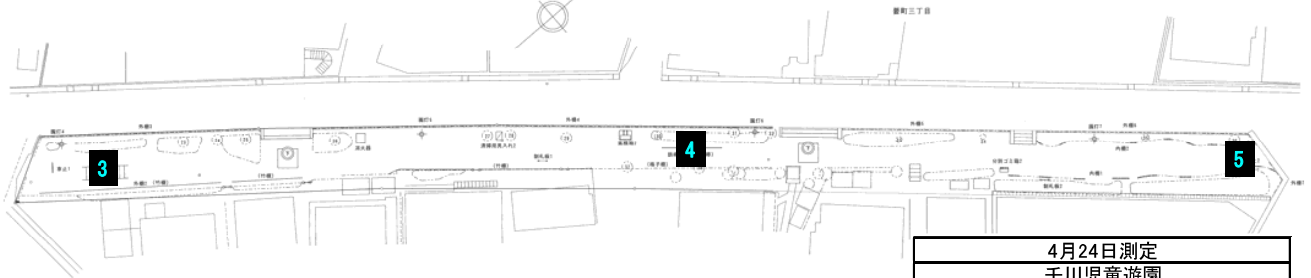
要町三丁目児童遊園



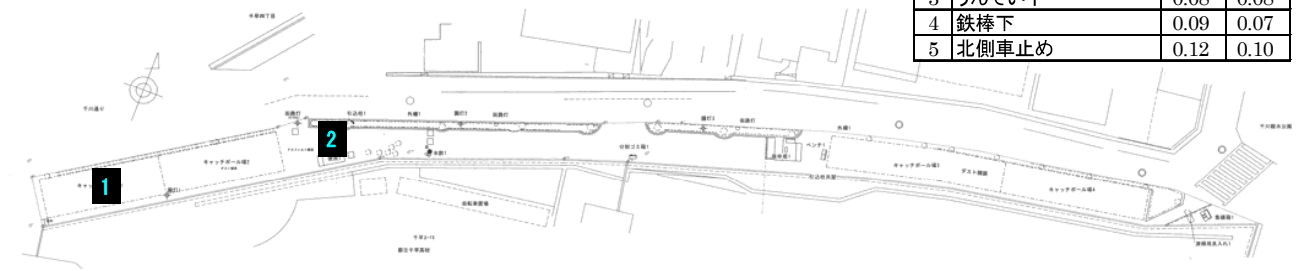
千川親水公園



千川児童遊園

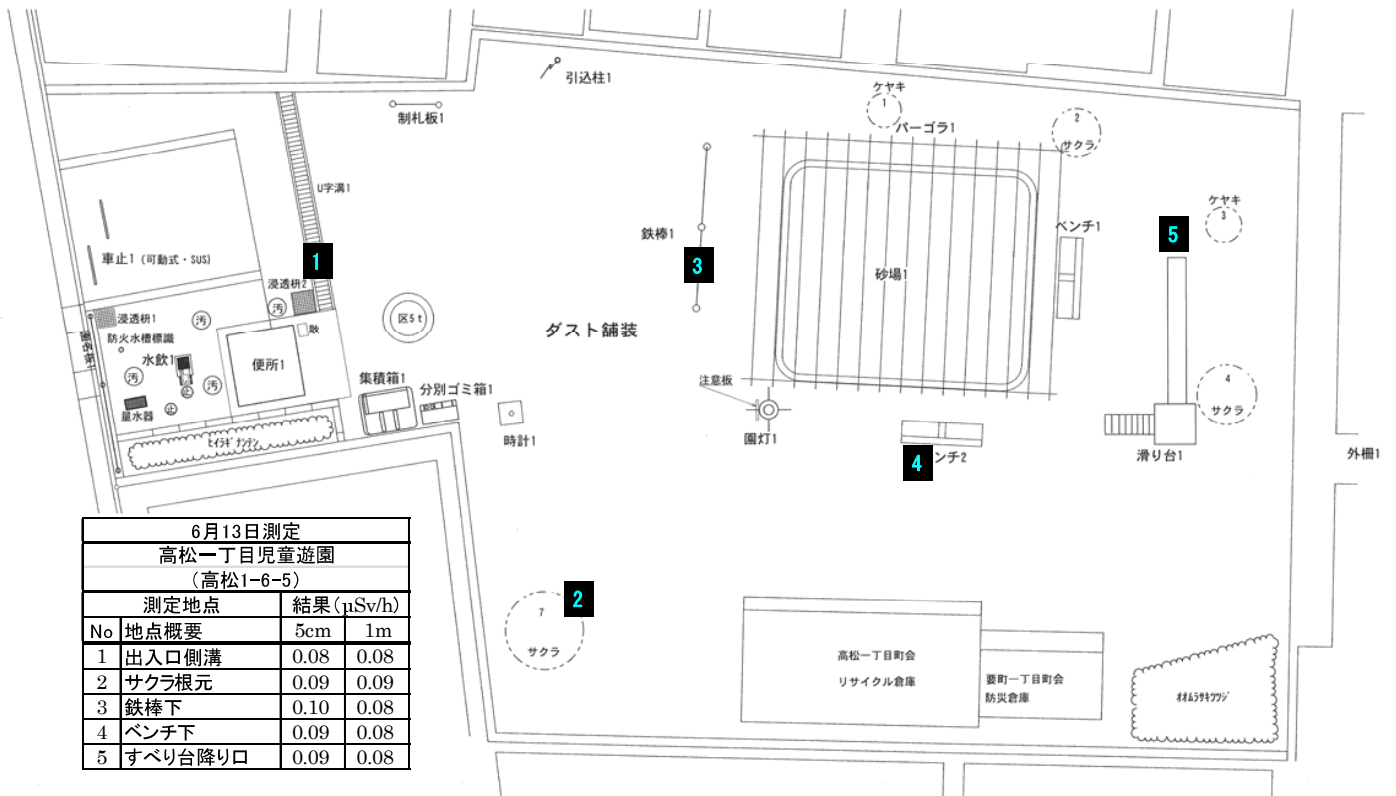


4月24日測定 千川児童遊園 (要町3-19-2)			
測定地点		結果(μSv/h)	
No	地点概要	5cm	1m
1	西側キャッチボール場1	0.05	0.06
2	便所横	0.17	0.09
3	うんてい下	0.08	0.08
4	鉄棒下	0.09	0.07
5	北側車止め	0.12	0.10



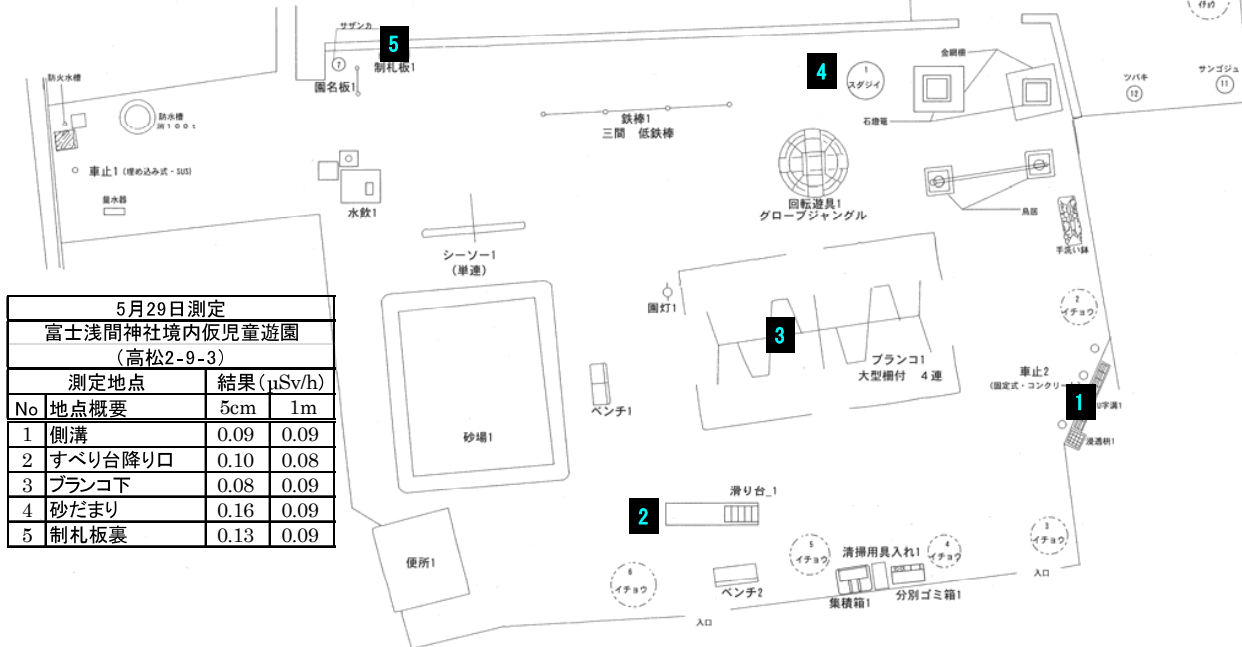
高松一丁目児童遊園

高松



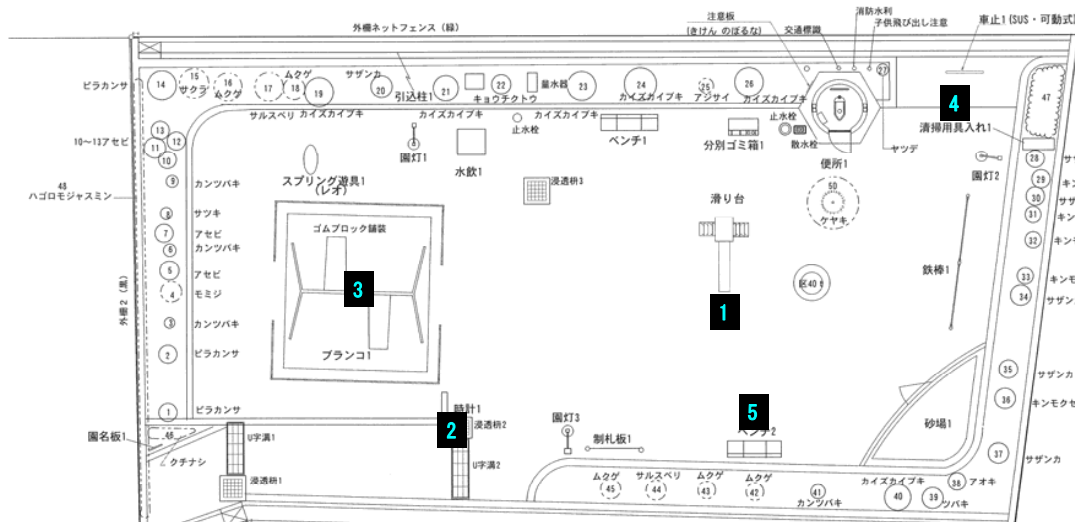
6月13日測定 高松一丁目児童遊園 (高松1-6-5)			
測定地点		結果(μSv/h)	
No	地点概要	5cm	1m
1	出入口側溝	0.08	0.08
2	サクラ根元	0.09	0.09
3	鉄棒下	0.10	0.08
4	ベンチ下	0.09	0.08
5	すべり台降り口	0.09	0.08

富士浅間神社境内仮児童遊園



5月29日測定			
富士浅間神社境内仮児童遊園 (高松2-9-3)			
No	測定地点	結果(μSv/h)	
		5cm	1m
1	側溝	0.09	0.09
2	すべり台降り口	0.10	0.08
3	ブランコ下	0.08	0.09
4	砂だまり	0.16	0.09
5	制札板裏	0.13	0.09

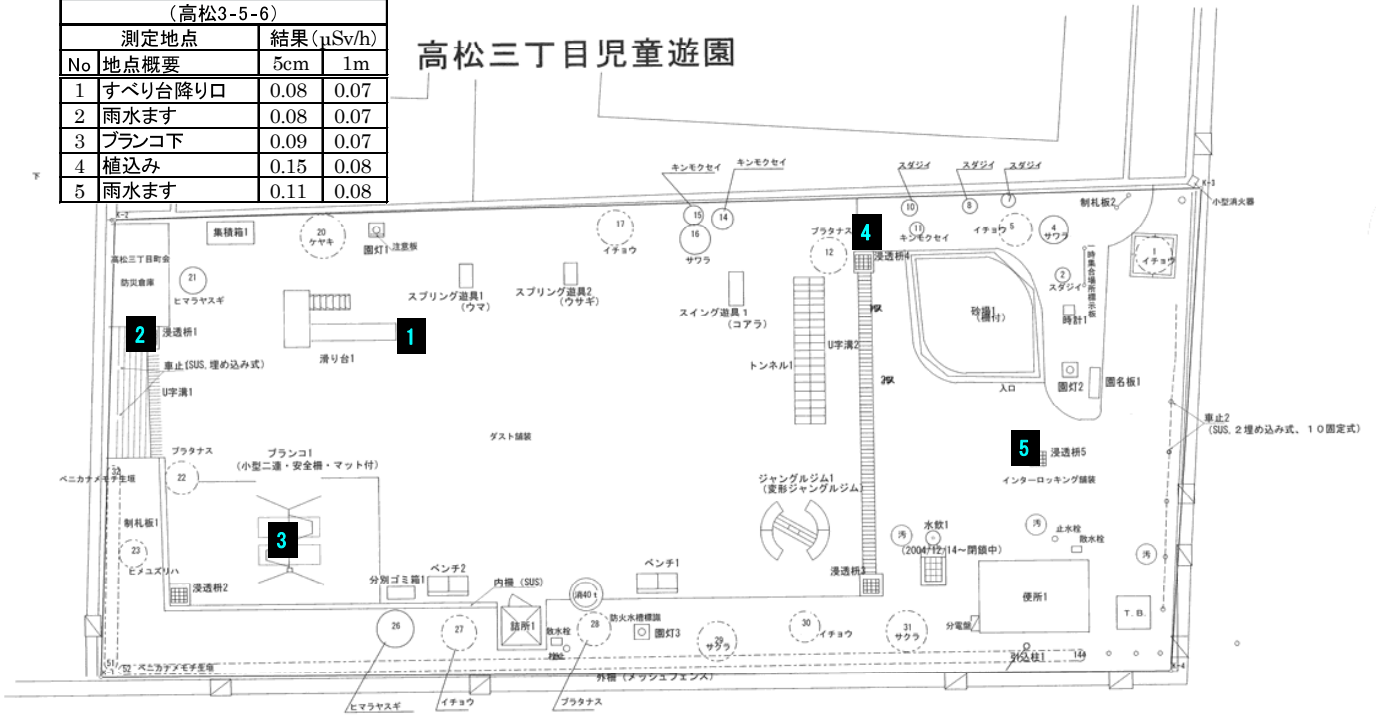
高松二丁目児童遊園



5月29日測定			
高松二丁目児童遊園 (高松2-33-11)			
No	測定地点	結果(μSv/h)	
		5cm	1m
1	すべり台降り口	0.06	0.05
2	雨水ます	0.08	0.07
3	ブランコ下	0.11	0.08
4	北側出入口	0.06	0.07
5	ベンチ下	0.07	0.06

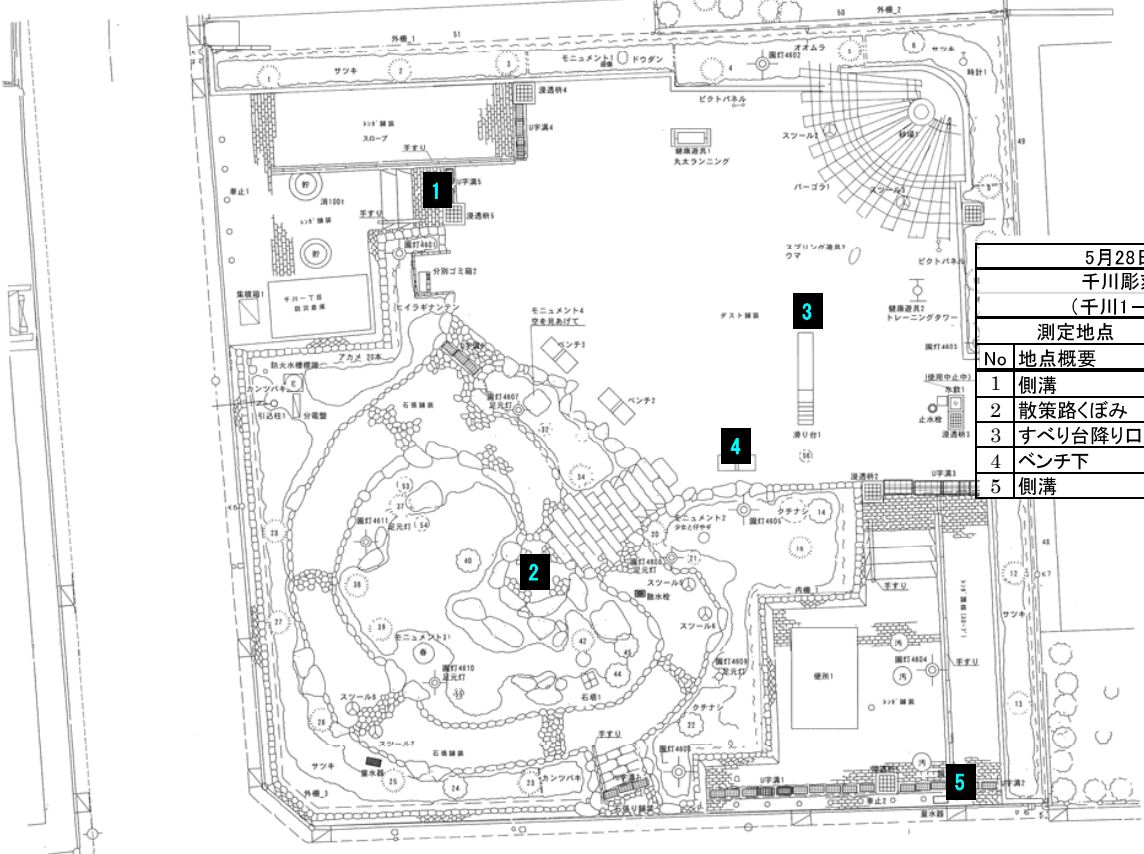
5月29日測定			
高松三丁目児童遊園			
(高松3-5-6)			
測定地点		結果(μSv/h)	
No	地点概要	5cm	1m
1	すべり台降り口	0.08	0.07
2	雨水ます	0.08	0.07
3	ブランコ下	0.09	0.07
4	植込み	0.15	0.08
5	雨水ます	0.11	0.08

高松三丁目児童遊園



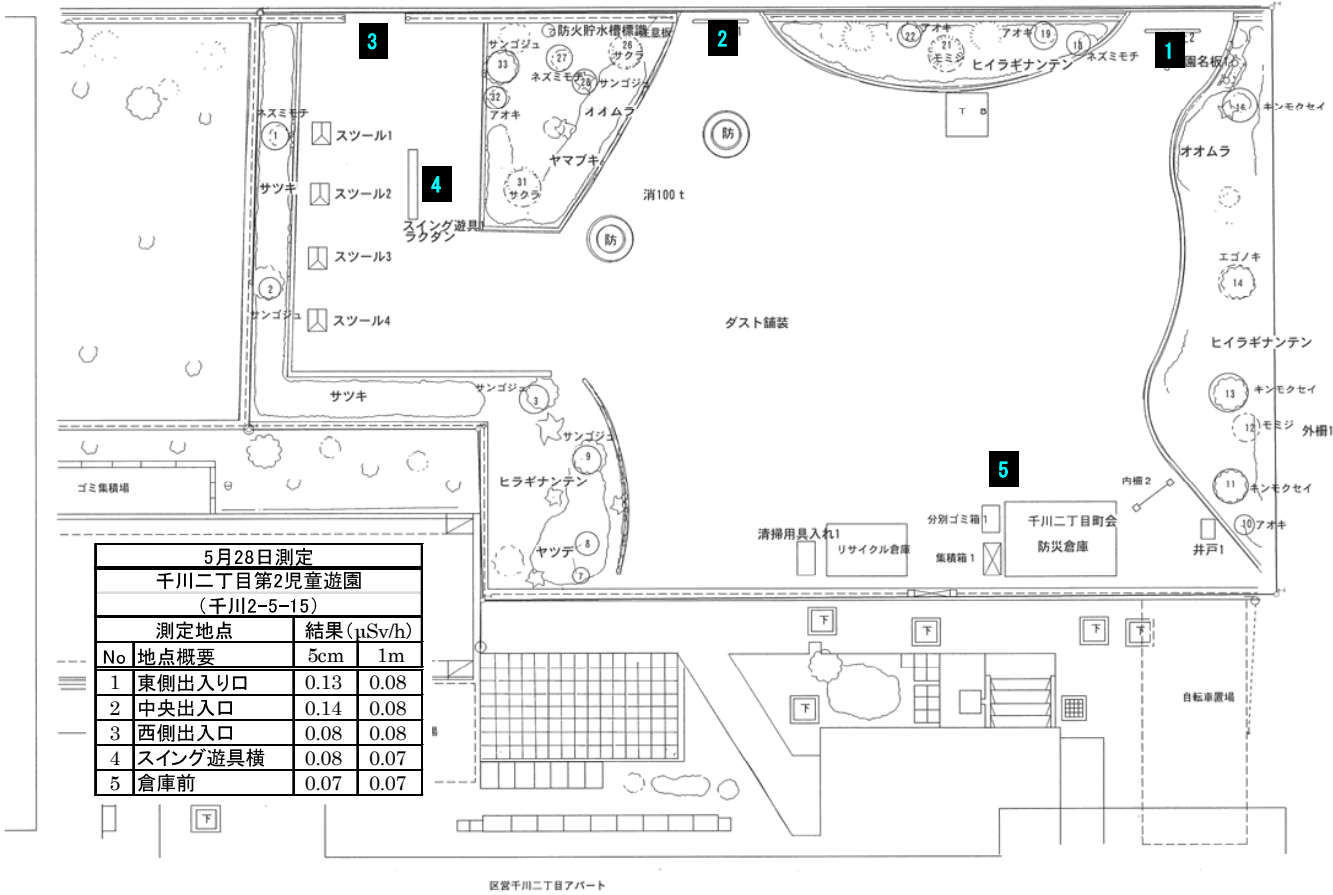
千川彫刻公園

千川

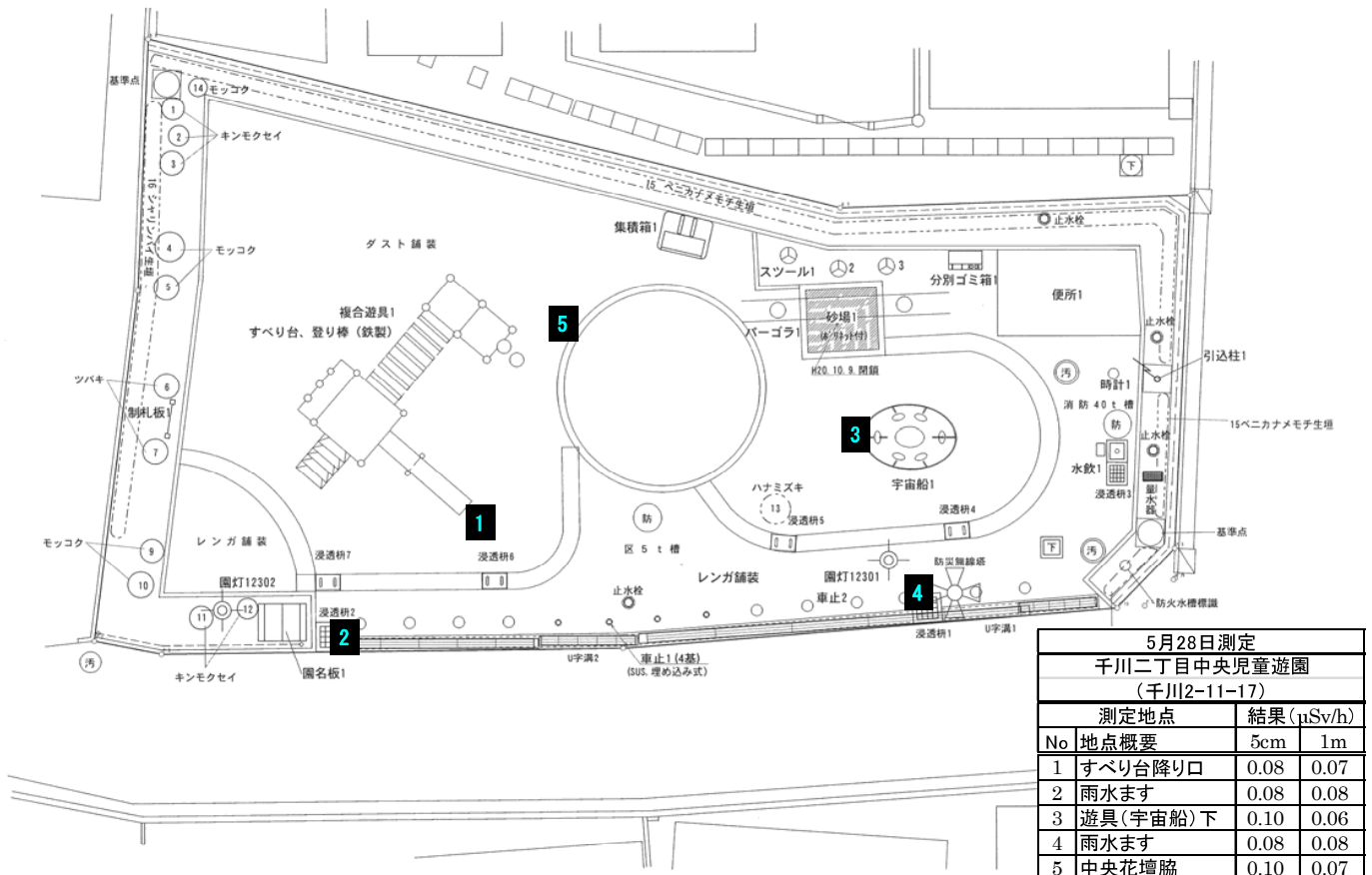


5月28日測定			
千川彫刻公園			
(千川1-24-2)			
測定地点		結果(μSv/h)	
No	地点概要	5cm	1m
1	側溝	0.12	0.08
2	散策路くぼみ	0.14	0.11
3	すべり台降り口	0.06	0.07
4	ベンチ下	0.09	0.08
5	側溝	0.17	0.09

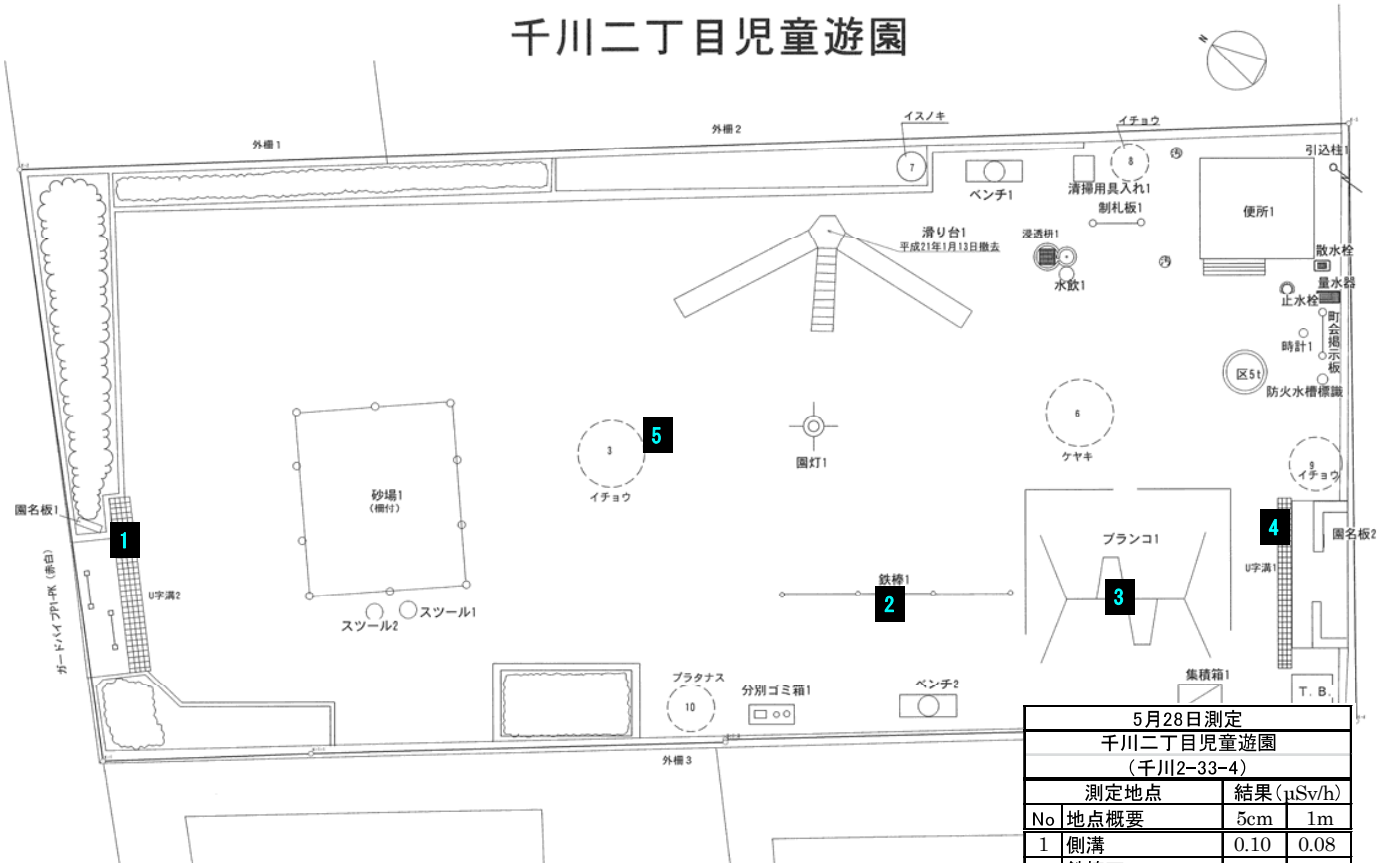
千川二丁目第2児童遊園



千川二丁目中央児童遊園



千川二丁目児童遊園



5月28日測定			
千川二丁目児童遊園			
(千川2-33-4)			
No	測定地点 地点概要	結果 (μSv/h)	
		5cm	1m
1	側溝	0.10	0.08
2	鉄棒下	0.09	0.09
3	ブランコ下	0.09	0.08
4	側溝	0.07	0.08
5	イチョウ根元	0.09	0.09