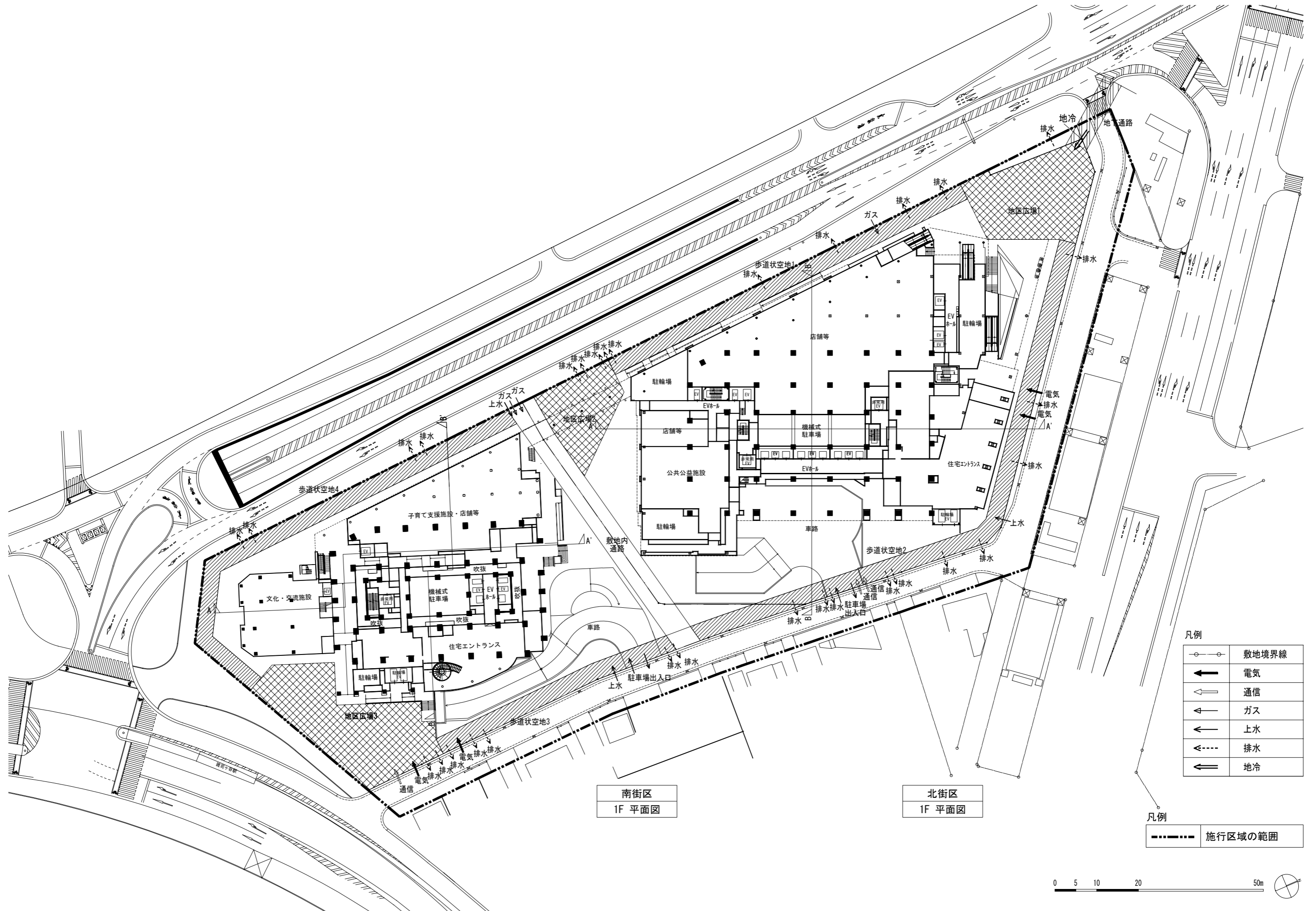


## (4) 施設建築敷地の設計図



南街区  
1F 平面図


北街区  
1F 平面図

凡例


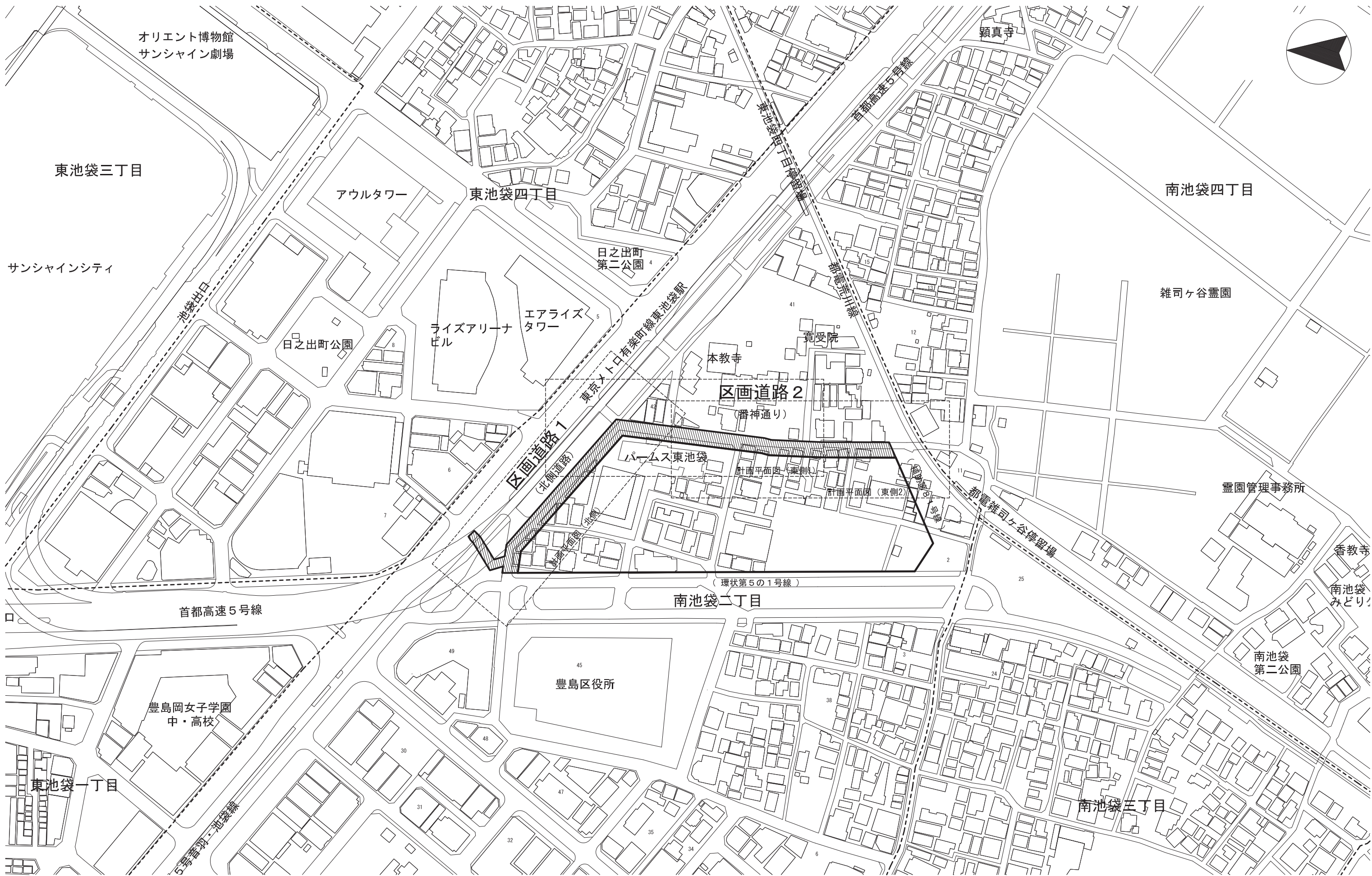
	敷地境界線
	電気
	通信
	ガス
	上水
	排水
	地冷

凡例

	施行区域の範囲
--	---------



## (5) 公共施設の設計図



南池袋二丁目C地区第一種市街地再開発事業

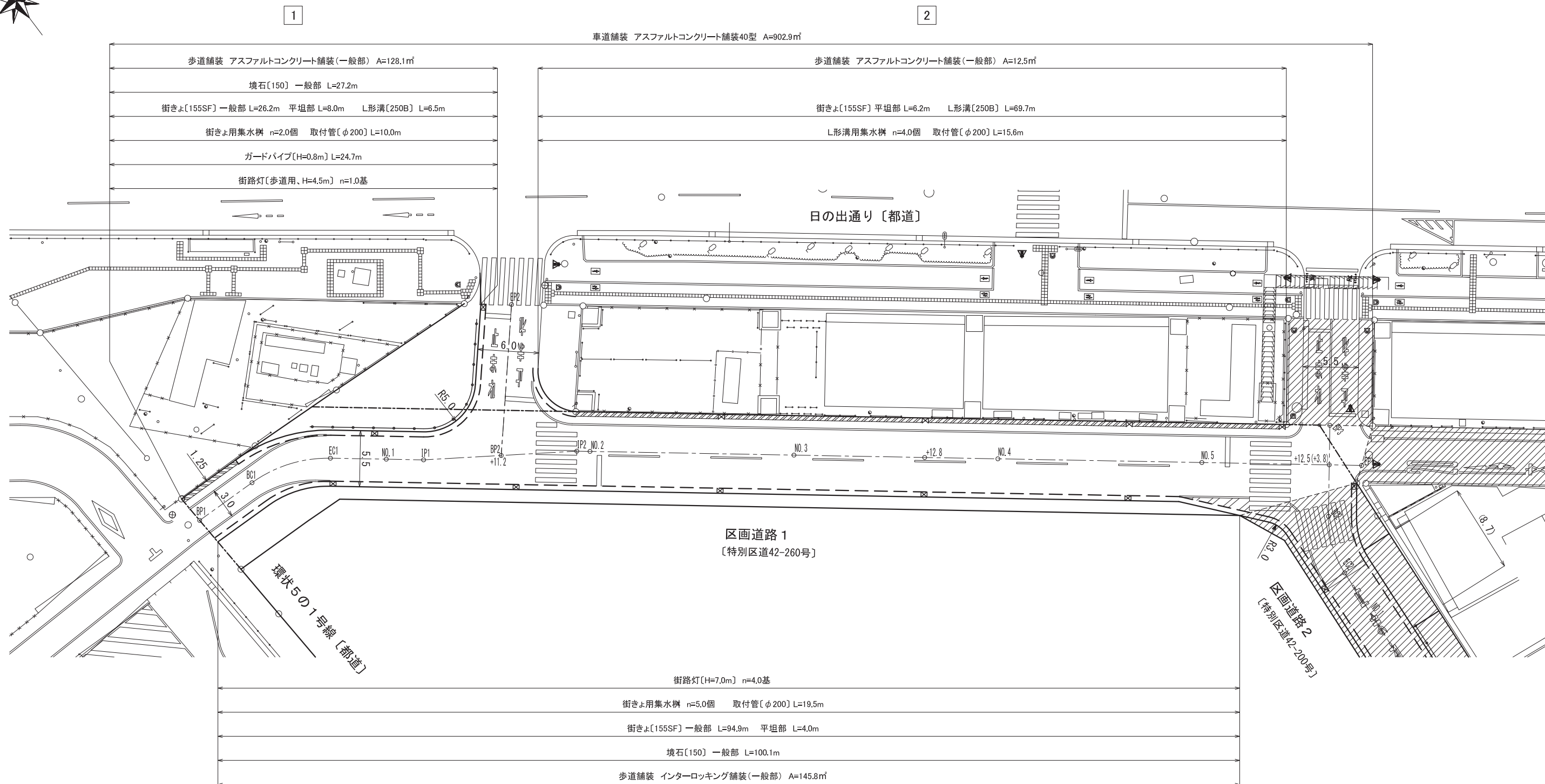
NOTE  
公共施設

TITLE  
案内図

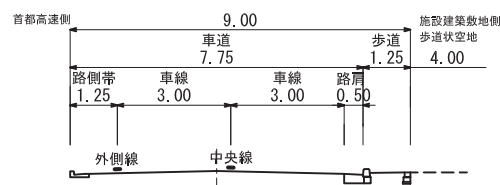
SCALE  
1/2000



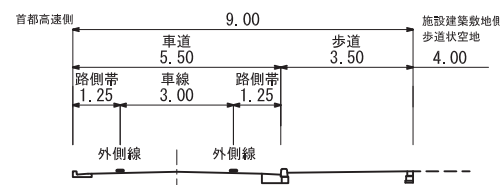
区画道路1 縮尺 1:400  
(A3出力時)



標準断面図 縮尺 1:200




〈一方通行区間〉



凡例

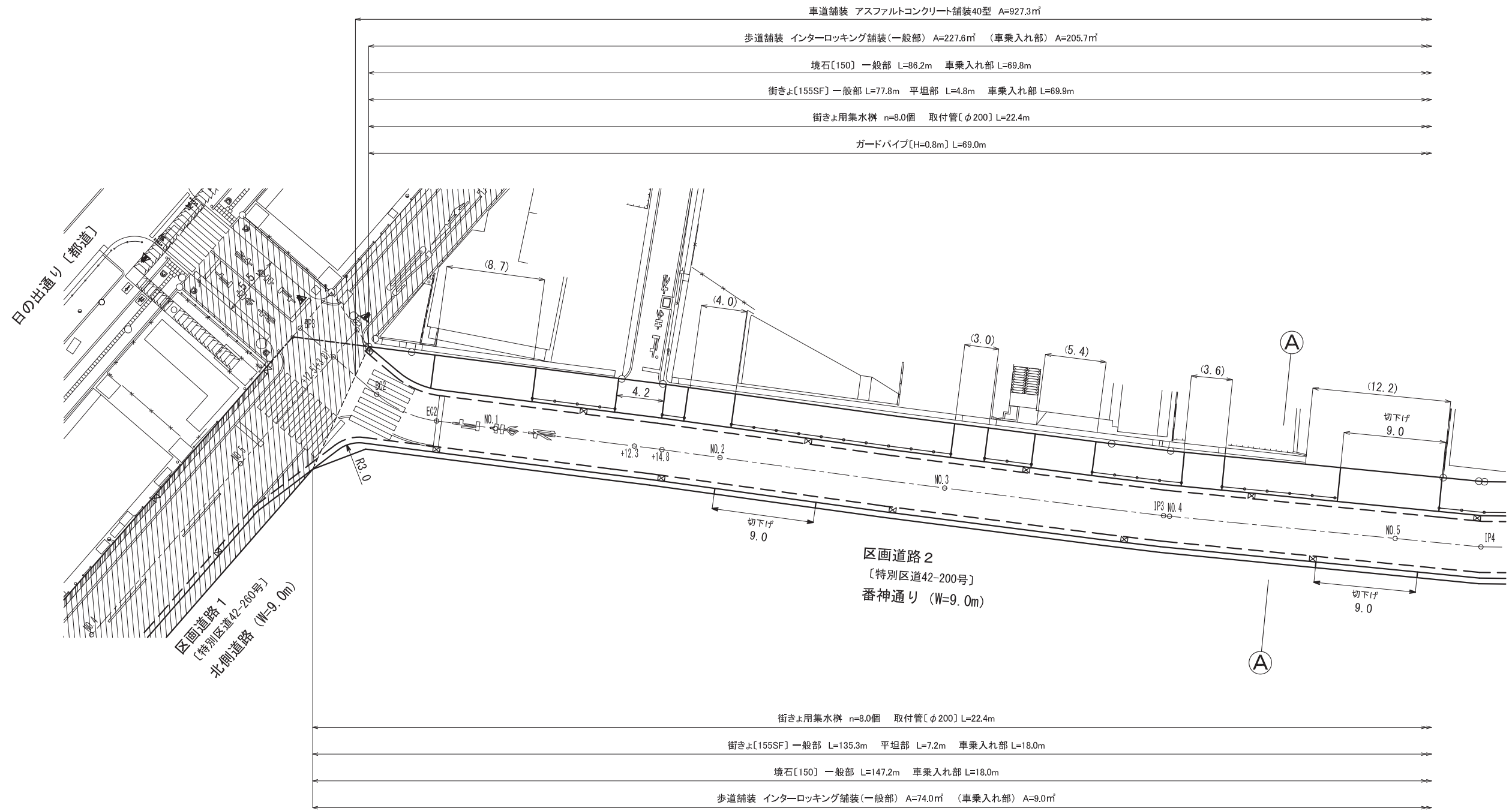
----	街きよ [155SF]
— — —	街きよ用集水樹
////	L形溝 [250B]
○—○—○	ガードパイプ
	本図面での数量算出対象外
- - - - -	施行区域線





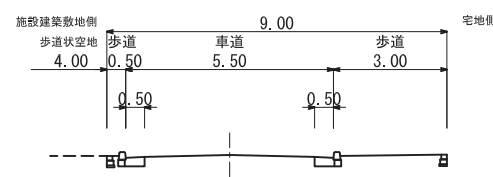
区画道路2-(1) 縮尺 1:400  
(A3出力時)

1




2


標準断面図 縮尺 1:200



凡例

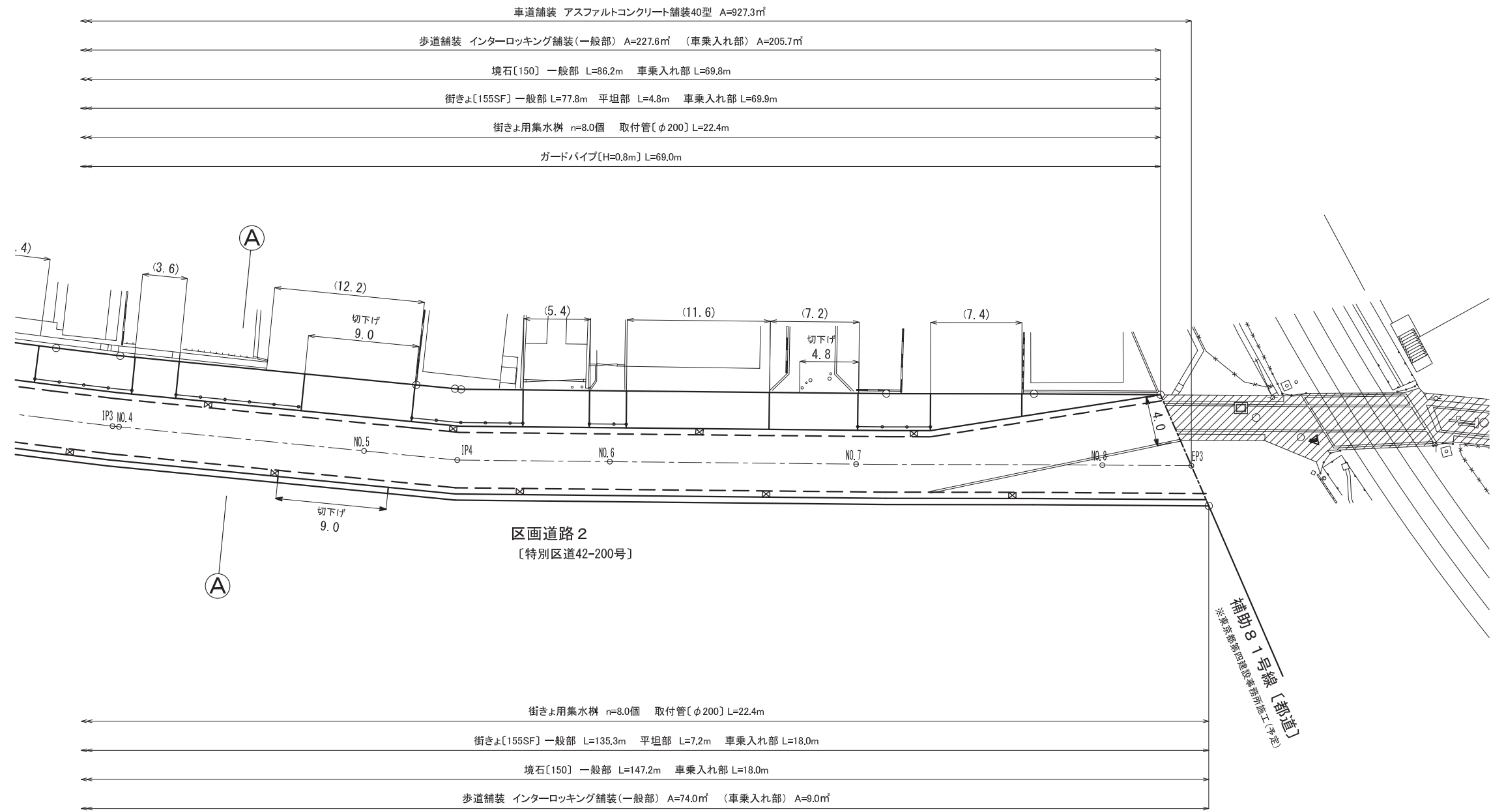
---	街きよ [155SF]
— —	街きよ用集水樹
///	L形溝 [250B]
○—○	ガードパイプ
////	本図面での数量算出対象外
---	施行区域線





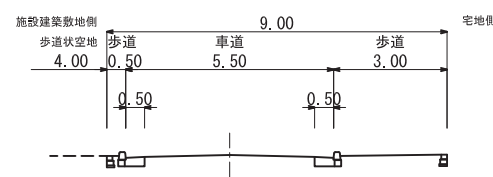
区画道路2-(2) 縮尺 1:400  
(A3出力時)

1




2

標準断面図 縮尺 1:200



凡例

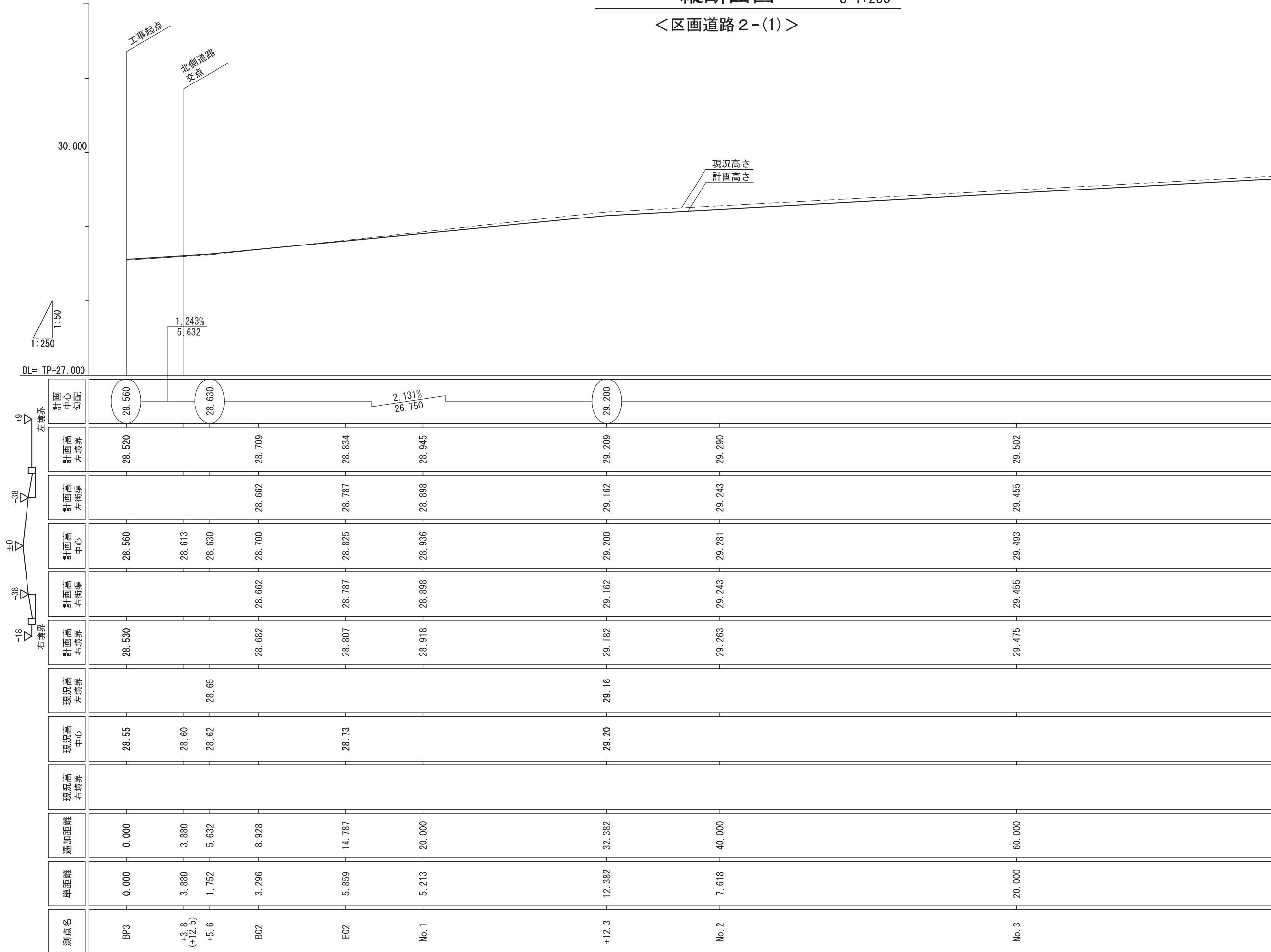
----	街きよ [155SF]
—M—	街きよ用集水樹
////	L形溝 [250B]
○—○—○	ガードパイプ
////	本図面での数量算出対象外
----	施行区域線



# 縦断面図

S=1:250

<区画道路2-(1)>






# 縦断面図

S=1:250

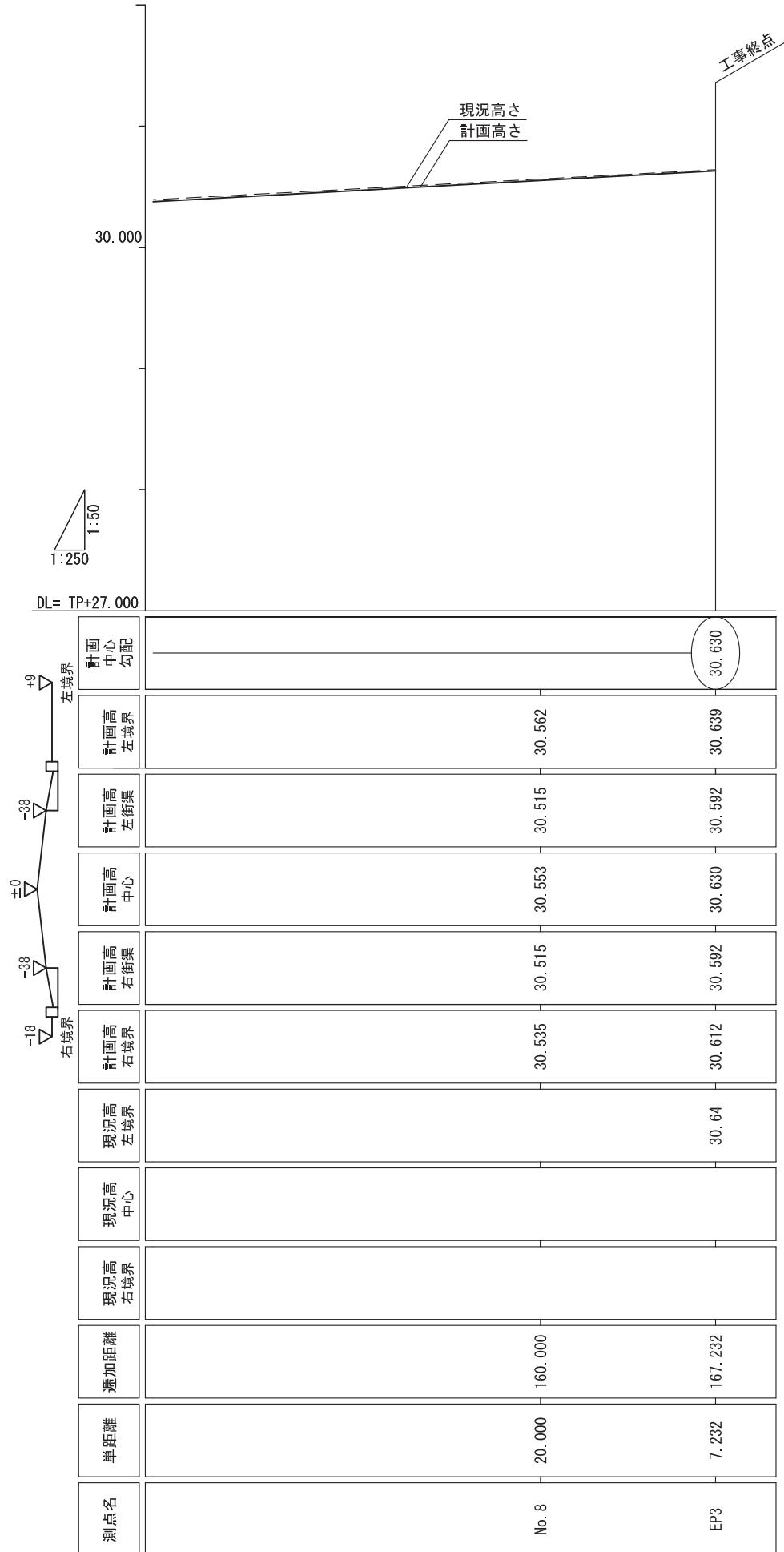
<区画道路2-(2)>



# 縦断面図

S=1:250


<区画道路2-(3)>



# 縦断面図

S=1:250


<区画道路1-(1)>



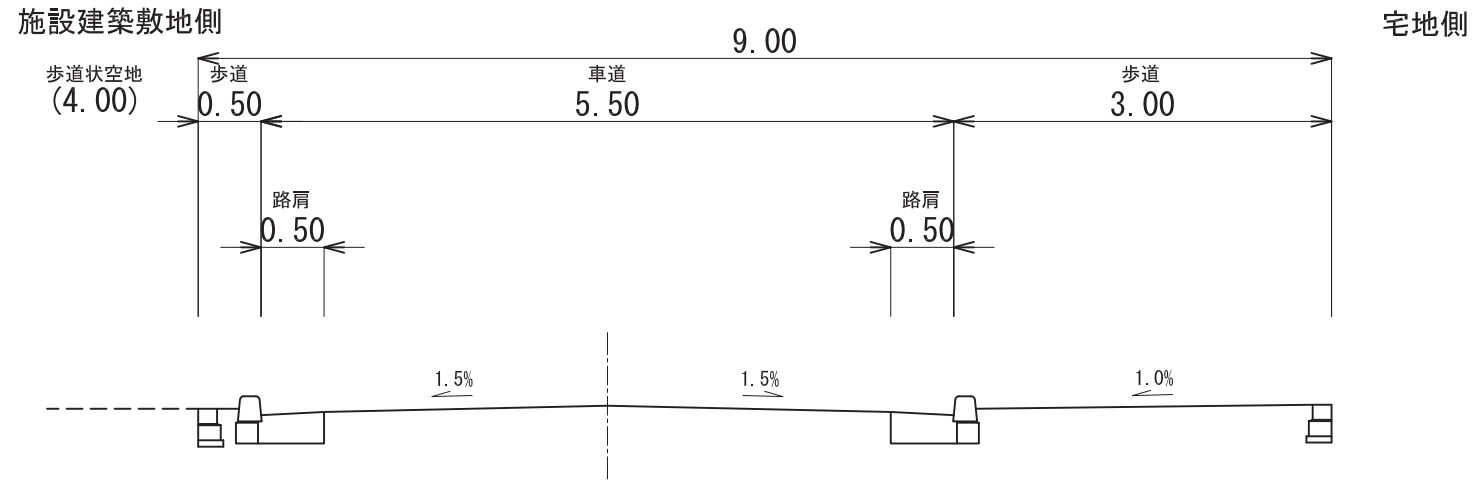
# 縦断面図

S=1:250

<区画道路1-(2)>

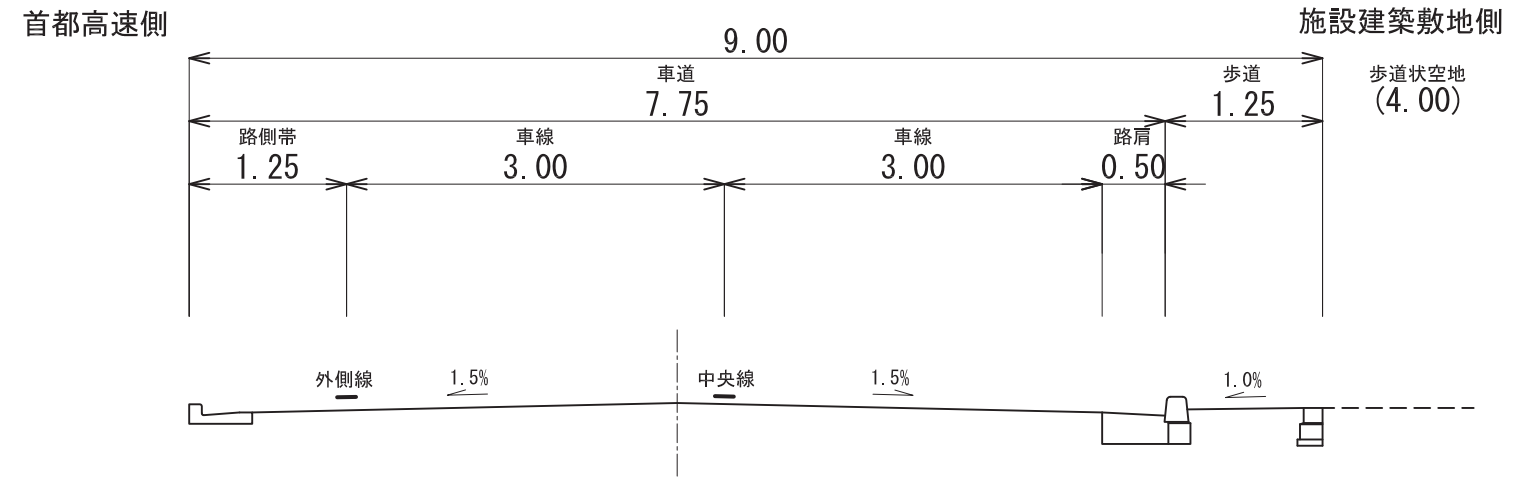


<区画道路2>

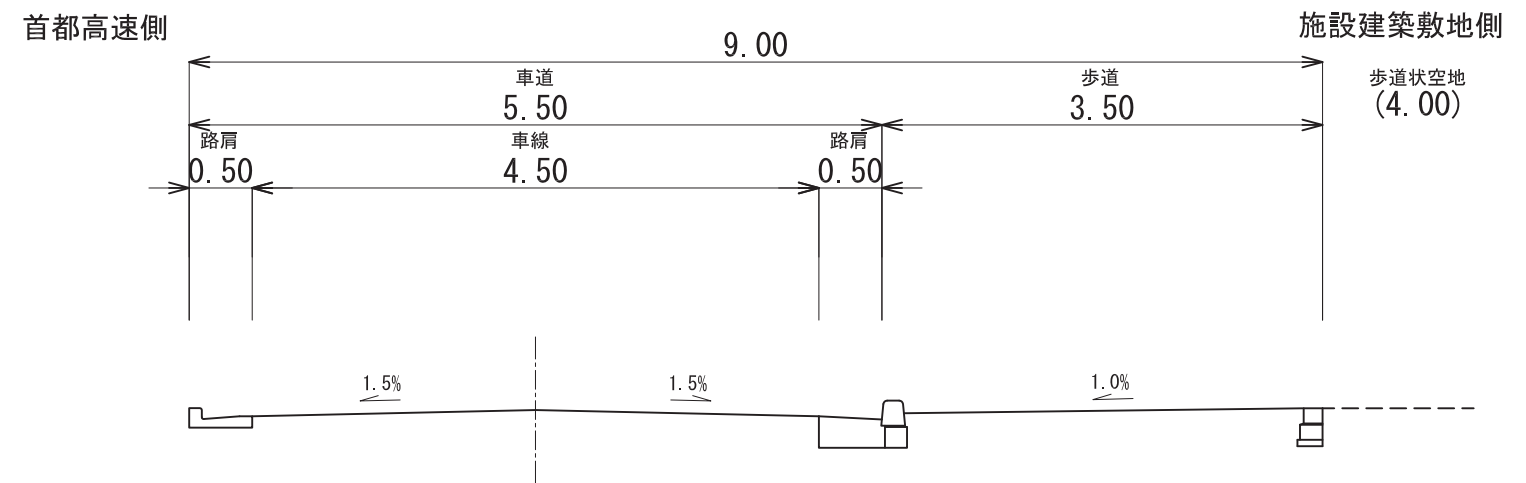


<区画道路1>

IP2~EP1(相互通行区間)



BP1~IP1(一方通行区間)



## (6) 地下通路の配置及び設計図

